

CLASSE ET GROUPE D'USAGE						
<b>HABITATION</b>						
Unifamiliale	H1	√(b)				
Bifamiliale et trifamiliale	H2		√(b)			
Multifamiliale	H3					
Multifamiliale d'envergure	H4					
Maison mobile	H5					
Projet intégré d'habitation	H6					
<b>COMMERCE</b>						
Commerces et services	C1					
Commerce de détail de petite surface	C2					
Commerce de détail de grande surface	C3					
Commerce artériel lourd	C4					
Commerce récréatif intérieur	C5					
Commerce récréatif extérieur	C6			√ B		
<b>INDUSTRIE</b>						
Laboratoires et établissements de recherche	I1					
Industrie légère	I2					
Industrie lourde	I3					
Extractive	I4			√		
<b>PUBLIC</b>						
Service public de plein air	P1					
Service public institutionnel et administratif	P2					
Service public institutionnel imposant	P3					
Service public d'utilité	P4					
<b>CONSERVATION</b>						
Conservation / catégorie 1	Co1					
Conservation / catégorie 2	Co2					
<b>AGRICULTURE</b>						
Agriculture avec sol	A1				√	
Agriculture sans sol	A2				√	
Autres types d'élevage	A3				√	
Fermette	A4				√	
Dressage et pension d'animaux	A5					
<b>FORESTERIE</b>						
Exploitation forestière	F1					
Sylviculture	F2					
Usages spécifiquement permis						
Usages spécifiquement exclus						
<b>NORMES</b>						
<b>TERRAIN</b>						
Superficie (m2)	min.					
Profondeur (m)	min.					
Frontage (m)	min.					
<b>STRUCTURE</b>						
Isolée		√	√	√	√	
Jumelée						
Contiguë						
<b>MARGES</b>						
Marge avant (m)	min.	6	6	6	6	
Marges latérales (m)	min.	2	2	2	2	
Marge latérales totales (m)	min.					
Marge arrière (m)	min.	2	2	2	2	
<b>ÉDIFICATION DES BÂTIMENTS</b>						
Hauteur (étage)	min.					
Hauteur (étage)	max.	2	2	2	2	
Superficie d'implantation (m2)	min.					
Largeur (m)	min.					
<b>RAPPORTS</b>						
Logement / bâtiment	max.	1	2	1		
Coefficient d'occupation du sol (COS)	max.					
Coefficient d'emprise au sol (CES) (%)	max.					
Espace naturel (%)	min.					
<b>DISPOSITIONS SPÉCIALES</b>						
PIIA						
Autres articles		(a) (b)(c)	(a) (b)(c)	(a) (b)(c)	(a)(c)	(a)(c)

## ZONE : A-01

### SERVICES

Aqueduc	
Égout	

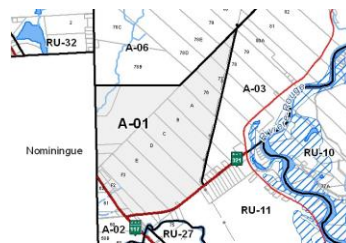
### NOTES

### DISPOSITIONS SPECIALES

- (a) Abris forestiers (art. 9.9)
- (b) Résidence (art. 10.3.1)
- (c) Bandes tampons et corridor panoramique (art. 9.2 et 12.9)

### AMENDEMENTS

Date	No règlement	Par
2012/06	201	a. 6



CLASSE ET GROUPE D'USAGE						
<b>HABITATION</b>						
Unifamiliale	H1	√(b)				
Bifamiliale et trifamiliale	H2		√(b)			
Multifamiliale	H3					
Multifamiliale d'envergure	H4					
Maison mobile	H5					
Projet intégré d'habitation	H6					
<b>COMMERCE</b>						
Commerces et services	C1					
Commerce de détail de petite surface	C2					
Commerce de détail de grande surface	C3					
Commerce artériel lourd	C4					
Commerce récréatif intérieur	C5					
Commerce récréatif extérieur	C6			√ B		
<b>INDUSTRIE</b>						
Laboratoires et établissements de recherche	I1					
Industrie légère	I2					
Industrie lourde	I3					
Extractive	I4			√		
<b>PUBLIC</b>						
Service public de plein air	P1					
Service public institutionnel et administratif	P2					
Service public institutionnel imposant	P3					
Service public d'utilité	P4					
<b>CONSERVATION</b>						
Conservation / catégorie 1	Co1					
Conservation / catégorie 2	Co2					
<b>AGRICULTURE</b>						
Agriculture avec sol	A1				√	
Agriculture sans sol	A2				√	
Autres types d'élevage	A3				√	
Fermette	A4				√	
Dressage et pension d'animaux	A5					
<b>FORESTERIE</b>						
Exploitation forestière	F1					
Sylviculture	F2					
Usages spécifiquement permis						(1)(2)(3)(4)(5)
Usages spécifiquement exclus						
<b>NORMES</b>						
<b>TERRAIN</b>						
Superficie (m2)	min.					
Profondeur (m)	min.					
Frontage (m)	min.					
<b>STRUCTURE</b>						
Isolée		√	√	√	√	√
Jumelée						
Contiguë						
<b>MARGES</b>						
Marge avant (m)	min.	6	6	6	6	6
Marges latérales (m)	min.	2	2	2	2	2
Marges latérales totales (m)	min.					
Marge arrière (m)	min.	2	2	2	2	2
<b>ÉDIFICATION DES BÂTIMENTS</b>						
Hauteur (étage)	min.					
Hauteur (étage)	max.	2	2	2	2	2
Superficie d'implantation (m2)	min.					
Largeur (m)	min.					
<b>RAPPORTS</b>						
Logement / bâtiment	max.	1	2	1		
Coefficient d'occupation du sol (COS)	max.					
Coefficient d'emprise au sol (CES) (%)	max.					
Espace naturel (%)	min.					
<b>DISPOSITIONS SPÉCIALES</b>						
PIIA						
Autres articles		(a) (b)(c)	(a) (b)(c)	(a) (b)(c)	(a)(c)	(a)(c) c) d)

## ZONE : A-02

### SERVICES

Aqueduc	
Égout	

### NOTES

- (1) Les établissements de vente et de location de machinerie lourde et de machinerie agricole, neuve ou usagée, sous réserve de l'article 10.3.2;
- (2) Les pépinières et les serres commerciales, sous réserve de l'article 10.3.2;
- (3) Les ateliers de menuiserie, d'usinage, de soudure, de mécanique et d'électricité sans entreposage extérieur, sous réserve de l'article 10.3.2;
- (4) Les centres de vente de matériaux de construction, sous réserve de l'article 10.3.2;
- (5) Les usages commerciaux para-agricoles tels que la vente de grain, de moulée ou d'engrais, sous réserve de l'article 10.3.2;

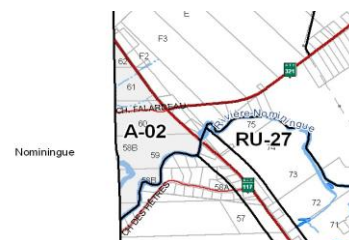
### DISPOSITIONS SPÉCIALES

- (a) Abris forestiers (art. 9.9)
- (b) Résidence (art. 10.3.1)
- (c) Bandes tampons et corridor panoramique (art. 9.2 et 12.9)

(d) Dispositions applicables aux usages non-résidentiels (art. 10.3.2)

### AMENDEMENTS

Date	No règlement	Par
2012/06	201	a. 6
2015/06	252	a. 11



CLASSE ET GROUPE D'USAGE						
<b>HABITATION</b>						
Unifamiliale	H1	√(b)				
Bifamiliale et trifamiliale	H2		√(b)			
Multifamiliale	H3					
Multifamiliale d'envergure	H4					
Maison mobile	H5					
Projet intégré d'habitation	H6					
<b>COMMERCE</b>						
Commerces et services	C1			√C(b)		
Commerce de détail de petite surface	C2					
Commerce de détail de grande surface	C3					
Commerce artériel lourd	C4			√BC(b)		
Commerce récréatif intérieur	C5			√C(b)		
Commerce récréatif extérieur	C6			√B(b)		
<b>INDUSTRIE</b>						
Laboratoires et établissements de recherche	I1					
Industrie légère	I2				√(b)	
Industrie lourde	I3					
Extractive	I4				√	
<b>PUBLIC</b>						
Service public de plein air	P1					
Service public institutionnel et administratif	P2					
Service public institutionnel imposant	P3					
Service public d'utilité	P4					
<b>CONSERVATION</b>						
Conservation / catégorie 1	Co1					
Conservation / catégorie 2	Co2					
<b>AGRICULTURE</b>						
Agriculture avec sol	A1					√
Agriculture sans sol	A2					√
Autres types d'élevage	A3					√
Fermette	A4					√
Dressage et pension d'animaux	A5					
<b>FORESTERIE</b>						
Exploitation forestière	F1					
Sylviculture	F2					
Usages spécifiquement permis						
Usages spécifiquement exclus						
<b>NORMES</b>						
<b>TERRAIN</b>						
Superficie (m2)	min.					
Profondeur (m)	min.					
Frontage (m)	min.					
<b>STRUCTURE</b>						
Isolée		√	√	√	√	√
Jumelée						
Contiguë						
<b>MARGES</b>						
Marge avant (m)	min.	6	6	6	6	6
Marges latérales (m)	min.	2	2	2	2	2
Marge latérales totales (m)	min.					
Marge arrière (m)	min.	2	2	2	2	2
<b>ÉDIFICATION DES BÂTIMENTS</b>						
Hauteur (étage)	min.					
Hauteur (étage)	max.	2	2	2	2	2
Superficie d'implantation (m2)	min.					
Largeur (m)	min.					
<b>RAPPORTS</b>						
Logement / bâtiment	max.	1	2	1		
Coefficient d'occupation du sol (COS)	max.					
Coefficient d'emprise au sol (CES) (%)	max.					
Espace naturel (%)	min.					
<b>DISPOSITIONS SPÉCIALES</b>						
PIIA						
Autres articles		(a)(b) (c)(d)	(a)(b) (c)(d)	(a)(b) (c)(d)	(a)(b) (c)(d)	(b)(c) (d)

**ZONE : A-03**

**SERVICES**

Aqueduc	
Égout	

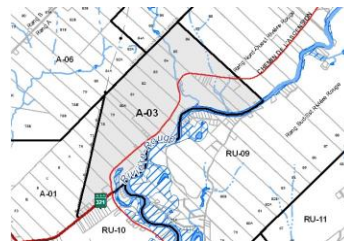
**NOTES**

**DISPOSITIONS SPECIALES**

- (a) Abris forestiers (art. 9.9)
- (b) Article 10.4 à 10.4.2.2
- (c) Zones inondables (art. 11.4 à 11.8)
- (d) Bandes tampons et corridor panoramique (art. 9.2 et 12.9)

**AMENDEMENTS**

Date	No règlement	Par
2012/06	201	a. 5 et 6
2021/06	2021-404	a.13



CLASSE ET GROUPE D'USAGE						
<b>HABITATION</b>						
Unifamiliale	H1	√(b)				
Bifamiliale et trifamiliale	H2		√(b)			
Multifamiliale	H3					
Multifamiliale d'envergure	H4					
Maison mobile	H5					
Projet intégré d'habitation	H6					
<b>COMMERCE</b>						
Commerces et services	C1			√C(b)		
Commerce de détail de petite surface	C2					
Commerce de détail de grande surface	C3					
Commerce artériel lourd	C4			√BC(b)		
Commerce récréatif intérieur	C5			√C(b)		
Commerce récréatif extérieur	C6			√B(b)		
<b>INDUSTRIE</b>						
Laboratoires et établissements de recherche	I1					
Industrie légère	I2				√(b)	
Industrie lourde	I3					
Extractive	I4				√	
<b>PUBLIC</b>						
Service public de plein air	P1					
Service public institutionnel et administratif	P2					
Service public institutionnel imposant	P3					
Service public d'utilité	P4					
<b>CONSERVATION</b>						
Conservation / catégorie 1	Co1					
Conservation / catégorie 2	Co2					
<b>AGRICULTURE</b>						
Agriculture avec sol	A1					√
Agriculture sans sol	A2					√
Autres types d'élevage	A3					√
Fermette	A4					√
Dressage et pension d'animaux	A5					
<b>FORESTERIE</b>						
Exploitation forestière	F1					
Sylviculture	F2					
Usages spécifiquement permis						
Usages spécifiquement exclus						
<b>NORMES</b>						
<b>TERRAIN</b>						
Superficie (m2)	min.					
Profondeur (m)	min.					
Frontage (m)	min.					
<b>STRUCTURE</b>						
Isolée		√	√	√	√	√
Jumelée						
Contiguë						
<b>MARGES</b>						
Marge avant (m)	min.	6	6	6	6	6
Marges latérales (m)	min.	2	2	2	2	2
Marge latérales totales (m)	min.					
Marge arrière (m)	min.	2	2	2	2	2
<b>ÉDIFICATION DES BÂTIMENTS</b>						
Hauteur (étage)	min.					
Hauteur (étage)	max.	2	2	2	2	2
Superficie d'implantation (m2)	min.					
Largeur (m)	min.					
<b>RAPPORTS</b>						
Logement / bâtiment	max.	1	2	1		
Coefficient d'occupation du sol (COS)	max.					
Coefficient d'emprise au sol (CES) (%)	max.					
Espace naturel (%)	min.					
<b>DISPOSITIONS SPÉCIALES</b>						
PIIA						
Autres articles		(a)(b) (c)(d)	(a)(b) (c)(d)	(a)(b) (c)(d)	(a)(b) (c)(d)	(b)(c) (d)

**ZONE : A-04**

**SERVICES**

Aqueduc	
Égout	

**NOTES**

**DISPOSITIONS SPECIALES**

- (a) Abris forestiers (art. 9.9)
- (b) Article 10.4 à 10.4.2.2
- (c) Zones inondables (art. 11.4 à 11.8)
- (d) Bandes tampons et corridor panoramique (art. 9.2 et 12.9)

**AMENDEMENTS**

Date	No règlement	Par
2012/06	201	a. 5 et 6



CLASSE ET GROUPE D'USAGE						
<b>HABITATION</b>						
Unifamiliale	H1					
Bifamiliale et trifamiliale	H2					
Multifamiliale	H3					
Multifamiliale d'envergure	H4					
Maison mobile	H5					
Projet intégré d'habitation	H6					
<b>COMMERCE</b>						
Commerces et services	C1					
Commerce de détail de petite surface	C2					
Commerce de détail de grande surface	C3					
Commerce artériel lourd	C4					
Commerce récréatif intérieur	C5					
Commerce récréatif extérieur	C6	√	B			
<b>INDUSTRIE</b>						
Laboratoires et établissements de recherche	I1					
Industrie légère	I2					
Industrie lourde	I3					
Extractive	I4					
<b>PUBLIC</b>						
Service public de plein air	P1					
Service public institutionnel et administratif	P2					
Service public institutionnel imposant	P3					
Service public d'utilité	P4					
<b>CONSERVATION</b>						
Conservation / catégorie 1	Co1					
Conservation / catégorie 2	Co2					
<b>AGRICULTURE</b>						
Agriculture avec sol	A1		√			
Agriculture sans sol	A2					
Autres types d'élevage	A3					
Fermette	A4					
Dressage et pension d'animaux	A5					
<b>FORESTERIE</b>						
Exploitation forestière	F1					
Sylviculture	F2					
Usages spécifiquement permis						
Usages spécifiquement exclus						
<b>NORMES</b>						
<b>TERRAIN</b>						
Superficie (m2)	min.					
Profondeur (m)	min.					
Frontage (m)	min.					
<b>STRUCTURE</b>						
Isolée		√				
Jumelée						
Contiguë						
<b>MARGES</b>						
Marge avant (m)	min.	6				
Marges latérales (m)	min.	2				
Marge latérales totales (m)	min.					
Marge arrière (m)	min.	2				
<b>ÉDIFICATION DES BÂTIMENTS</b>						
Hauteur (étage)	min.					
Hauteur (étage)	max.	2				
Superficie d'implantation (m2)	min.					
Largeur (m)	min.					
<b>RAPPORTS</b>						
Logement / bâtiment	max.					
Coefficient d'occupation du sol (COS)	max.					
Coefficient d'emprise au sol (CES) (%)	max.					
Espace naturel (%)	min.					
<b>DISPOSITIONS SPÉCIALES</b>						
PIIA						
Autres articles		(a)(b) (c)	(a)(b) (c)			

## ZONE : A-05

### SERVICES

Aqueduc	
Égout	

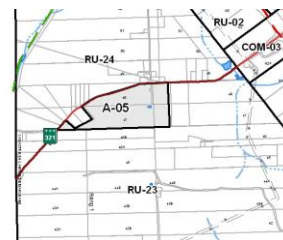
### NOTES

### DISPOSITIONS SPECIALES

- (a) Abris forestiers (art. 9.9)
- (b) Article 10.4 à 10.4.2.2
- (c) Bandes tampons et corridor panoramique (art. 9.2 et 12.9)

### AMENDEMENTS

Date	No règlement	Par
2012/06	201	a. 6



CLASSE ET GROUPE D'USAGE							
<b>HABITATION</b>							
Unifamiliale	H1	√(b)					
Bifamiliale et trifamiliale	H2		√(b)				
Multifamiliale	H3						
Multifamiliale d'envergure	H4						
Maison mobile	H5						
Projet intégré d'habitation	H6						
<b>COMMERCE</b>							
Commerces et services	C1						
Commerce de détail de petite surface	C2						
Commerce de détail de grande surface	C3						
Commerce artériel lourd	C4				√B(b)		
Commerce récréatif intérieur	C5						
Commerce récréatif extérieur	C6						
<b>INDUSTRIE</b>							
Laboratoires et établissements de recherche	I1						
Industrie légère	I2						
Industrie lourde	I3						
Extractive	I4					√(b)	
<b>PUBLIC</b>							
Service public de plein air	P1						
Service public institutionnel et administratif	P2						
Service public institutionnel imposant	P3						
Service public d'utilité	P4						
<b>CONSERVATION</b>							
Conservation / catégorie 1	Co1						
Conservation / catégorie 2	Co2						
<b>AGRICULTURE</b>							
Agriculture avec sol	A1						√
Agriculture sans sol	A2						√
Autres types d'élevage	A3						√
Fermette	A4						√
Dressage et pension d'animaux	A5						
<b>FORESTERIE</b>							
Exploitation forestière	F1						
Sylviculture	F2						
Usages spécifiquement permis							
Usages spécifiquement exclus							
<b>NORMES</b>							
<b>TERRAIN</b>							
Superficie (m2)	min.						
Profondeur (m)	min.						
Frontage (m)	min.						
<b>STRUCTURE</b>							
Isolée		√	√	√	√	√	
Jumelée							
Contiguë							
<b>MARGES</b>							
Marge avant (m)	min.	6	6	6	6	6	
Marges latérales (m)	min.	2	2	2	2	2	
Marge latérales totales (m)	min.						
Marge arrière (m)	min.	2	2	2	2	2	
<b>ÉDIFICATION DES BÂTIMENTS</b>							
Hauteur (étage)	min.						
Hauteur (étage)	max.	2	2	2	2		
Superficie d'implantation (m2)	min.						
Largeur (m)	min.						
<b>RAPPORTS</b>							
Logement / bâtiment	max.	1	2	1			
Coefficient d'occupation du sol (COS)	max.						
Coefficient d'emprise au sol (CES) (%)	max.						
Espace naturel (%)	min.						
<b>DISPOSITIONS SPÉCIALES</b>							
PIIA							
Autres articles		(a)(b)	(a)(b)	(a)(b)	(a)(b)		

## ZONE : A-06

SERVICES	
Aqueduc	
Égout	

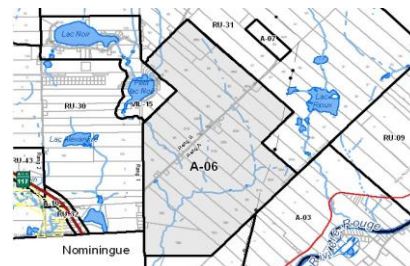
## NOTES

## DISPOSITIONS SPÉCIALES

- (a) Abris forestiers (art. 9.9)  
 (b) Article 10.4 à 10.4.2.2

## AMENDEMENTS

Date	No règlement	Par
2021/06	2021-404	a.13



CLASSE ET GROUPE D'USAGE						
<b>HABITATION</b>						
Unifamiliale	H1					
Bifamiliale et trifamiliale	H2					
Multifamiliale	H3					
Multifamiliale d'envergure	H4					
Maison mobile	H5					
Projet intégré d'habitation	H6					
<b>COMMERCE</b>						
Commerces et services	C1					
Commerce de détail de petite surface	C2					
Commerce de détail de grande surface	C3					
Commerce artériel lourd	C4	√ B				
Commerce récréatif intérieur	C5					
Commerce récréatif extérieur	C6					
<b>INDUSTRIE</b>						
Laboratoires et établissements de recherche	I1					
Industrie légère	I2					
Industrie lourde	I3					
Extractive	I4					
<b>PUBLIC</b>						
Service public de plein air	P1					
Service public institutionnel et administratif	P2					
Service public institutionnel imposant	P3					
Service public d'utilité	P4					
<b>CONSERVATION</b>						
Conservation / catégorie 1	Co1					
Conservation / catégorie 2	Co2					
<b>AGRICULTURE</b>						
Agriculture avec sol	A1		√			
Agriculture sans sol	A2		√			
Autres types d'élevage	A3		√ (1)			
Fermette	A4					
Dressage et pension d'animaux	A5					
<b>FORESTERIE</b>						
Exploitation forestière	F1					
Sylviculture	F2					
Usages spécifiquement permis						
Usages spécifiquement exclus			(1)			
<b>NORMES</b>						
<b>TERRAIN</b>						
Superficie (m2)	min.					
Profondeur (m)	min.					
Frontage (m)	min.					
<b>STRUCTURE</b>						
Isolée		√				
Jumelée						
Contiguë						
<b>MARGES</b>						
Marge avant (m)	min.	6				
Marges latérales (m)	min.	2				
Marge latérales totales (m)	min.					
Marge arrière (m)	min.	2				
<b>ÉDIFICATION DES BÂTIMENTS</b>						
Hauteur (étage)	min.					
Hauteur (étage)	max.	2				
Superficie d'implantation (m2)	min.					
Largeur (m)	min.					
<b>RAPPORTS</b>						
Logement / bâtiment	max.					
Coefficient d'occupation du sol (COS)	max.					
Coefficient d'emprise au sol (CES) (%)	max.					
Espace naturel (%)	min.					
<b>DISPOSITIONS SPÉCIALES</b>						
PIIA						
Autres articles		(a)(b)	(a)(b)			

**ZONE : A-07**

SERVICES	
Aqueduc	
Égout	

**NOTES**

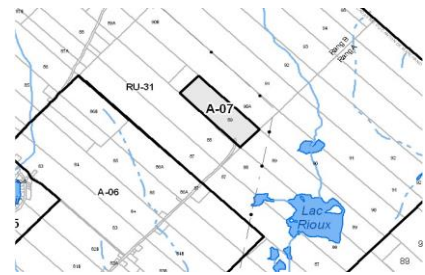
(1) Chenil

**DISPOSITIONS SPÉCIALES**

- (a) Abris forestiers (art. 9.9)
- (b) Article 10.4 à 10.4.2.2

**AMENDEMENTS**

Date	No règlement	Par
2019/07	2019-341	a.15



CLASSE ET GROUPE D'USAGE						
<b>HABITATION</b>						
Unifamiliale	H1	√(b)				
Bifamiliale et trifamiliale	H2		√(b)			
Multifamiliale	H3					
Multifamiliale d'envergure	H4					
Maison mobile	H5					
Projet intégré d'habitation	H6					
<b>COMMERCE</b>						
Commerces et services	C1					
Commerce de détail de petite surface	C2					
Commerce de détail de grande surface	C3					
Commerce artériel lourd	C4			√B(b)		
Commerce récréatif intérieur	C5					
Commerce récréatif extérieur	C6					
<b>INDUSTRIE</b>						
Laboratoires et établissements de recherche	I1					
Industrie légère	I2					
Industrie lourde	I3					
Extractive	I4					
<b>PUBLIC</b>						
Service public de plein air	P1					
Service public institutionnel et administratif	P2					
Service public institutionnel imposant	P3					
Service public d'utilité	P4					
<b>CONSERVATION</b>						
Conservation / catégorie 1	Co1					
Conservation / catégorie 2	Co2					
<b>AGRICULTURE</b>						
Agriculture avec sol	A1				√	
Agriculture sans sol	A2				√	
Autres types d'élevage	A3				√	
Fermette	A4				√	
Dressage et pension d'animaux	A5					
<b>FORESTERIE</b>						
Exploitation forestière	F1					
Sylviculture	F2					
Usages spécifiquement permis						
Usages spécifiquement exclus						
<b>NORMES</b>						
<b>TERRAIN</b>						
Superficie (m2)	min.					
Profondeur (m)	min.					
Frontage (m)	min.					
<b>STRUCTURE</b>						
Isolée		√	√	√	√	
Jumelée						
Contiguë						
<b>MARGES</b>						
Marge avant (m)	min.	6	6	6	6	
Marges latérales (m)	min.	2	2	2	2	
Marge latérales totales (m)	min.					
Marge arrière (m)	min.	2	2	2	2	
<b>ÉDIFICATION DES BÂTIMENTS</b>						
Hauteur (étage)	min.					
Hauteur (étage)	max.	2	2	2	2	
Superficie d'implantation (m2)	min.					
Largeur (m)	min.					
<b>RAPPORTS</b>						
Logement / bâtiment	max.	1	2	1		
Coefficient d'occupation du sol (COS)	max.					
Coefficient d'emprise au sol (CES) (%)	max.					
Espace naturel (%)	min.					
<b>DISPOSITIONS SPÉCIALES</b>						
PIIA						
Autres articles		(a)(b)	(a)(b)	(a)(b)	(a)(b)	

**ZONE : A-08**

SERVICES	
Aqueduc	
Égout	

**NOTES**

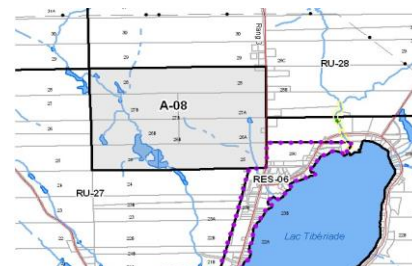
--

**DISPOSITIONS SPÉCIALES**

- (a) Abris forestiers (art. 9.9)
- (b) Article 10.4 à 10.4.2.2

**AMENDEMENTS**

Date	No règlement	Par
2021/06	2021-404	a.13





CLASSE ET GROUPE D'USAGE						
<b>HABITATION</b>						
Unifamiliale	H1					
Bifamiliale et trifamiliale	H2					
Multifamiliale	H3					
Multifamiliale d'envergure	H4					
Maison mobile	H5					
Projet intégré d'habitation	H6					
<b>COMMERCE</b>						
Commerces et services	C1					
Commerce de détail de petite surface	C2					
Commerce de détail de grande surface	C3					
Commerce artériel lourd	C4	√ B				
Commerce récréatif intérieur	C5					
Commerce récréatif extérieur	C6					
<b>INDUSTRIE</b>						
Laboratoires et établissements de recherche	I1					
Industrie légère	I2					
Industrie lourde	I3					
Extractive	I4					
<b>PUBLIC</b>						
Service public de plein air	P1					
Service public institutionnel et administratif	P2					
Service public institutionnel imposant	P3					
Service public d'utilité	P4					
<b>CONSERVATION</b>						
Conservation / catégorie 1	Co1					
Conservation / catégorie 2	Co2					
<b>AGRICULTURE</b>						
Agriculture avec sol	A1		√			
Agriculture sans sol	A2		√			
Autres types d'élevage	A3		√			
Fermette	A4					
Dressage et pension d'animaux	A5					
<b>FORESTERIE</b>						
Exploitation forestière	F1					
Sylviculture	F2					
Usages spécifiquement permis						
Usages spécifiquement exclus						
<b>NORMES</b>						
<b>TERRAIN</b>						
Superficie (m2)	min.					
Profondeur (m)	min.					
Frontage (m)	min.					
<b>STRUCTURE</b>						
Isolée		√				
Jumelée						
Contiguë						
<b>MARGES</b>						
Marge avant (m)	min.	6				
Marges latérales (m)	min.	2				
Marge latérales totales (m)	min.					
Marge arrière (m)	min.	2				
<b>ÉDIFICATION DES BÂTIMENTS</b>						
Hauteur (étage)	min.					
Hauteur (étage)	max.	2				
Superficie d'implantation (m2)	min.					
Largeur (m)	min.					
<b>RAPPORTS</b>						
Logement / bâtiment	max.	1				
Coefficient d'occupation du sol (COS)	max.					
Coefficient d'emprise au sol (CES) (%)	max.					
Espace naturel (%)	min.					
<b>DISPOSITIONS SPÉCIALES</b>						
PIIA						
Autres articles		(a)(b)	(a)(b)			

## ZONE : A-09

SERVICES	
Aqueduc	
Égout	

## NOTES

## DISPOSITIONS SPÉCIALES

- (a) Abris forestiers (art. 9.9)  
(b) Article 10.4 à 10.4.2.2

## AMENDEMENTS

Date	No règlement	Par



CLASSE ET GROUPE D'USAGE					
<b>HABITATION</b>					
Unifamiliale	H1	√ (a)			
Bifamiliale et trifamiliale	H2		√ (a)		
Multifamiliale	H3				
Multifamiliale d'envergure	H4				
Maison mobile	H5				
Projet intégré d'habitation	H6				
<b>COMMERCE</b>					
Commerces et services	C1				
Commerce de détail de petite surface	C2				
Commerce de détail de grande surface	C3				
Commerce artériel lourd	C4		√ B		
Commerce récréatif intérieur	C5				
Commerce récréatif extérieur	C6				
<b>INDUSTRIE</b>					
Laboratoires et établissements de recherche	I1				
Industrie légère	I2				
Industrie lourde	I3				
Extractive	I4				
<b>PUBLIC</b>					
Service public de plein air	P1				
Service public institutionnel et administratif	P2				
Service public institutionnel imposant	P3				
Service public d'utilité	P4				
<b>CONSERVATION</b>					
Conservation / catégorie 1	Co1				
Conservation / catégorie 2	Co2				
<b>AGRICULTURE</b>					
Agriculture avec sol	A1			√	
Agriculture sans sol	A2			√	
Autres types d'élevage	A3				
Fermette	A4				
Dressage et pension d'animaux	A5				
<b>FORESTERIE</b>					
Exploitation forestière	F1				
Sylviculture	F2				
Usages spécifiquement permis					
Usages spécifiquement exclus					
<b>NORMES</b>					
<b>TERRAIN</b>					
Superficie (m2)	min.				
Profondeur (m)	min.				
Frontage (m)	min.				
<b>STRUCTURE</b>					
Isolée		√	√	√	
Jumelée					
Contiguë					
<b>MARGES</b>					
Marge avant (m)	min.	6	6	6	
Marges latérales (m)	min.	2	2	2	
Marge latérales totales (m)	min.				
Marge arrière (m)	min.	2	2	2	
<b>ÉDIFICATION DES BÂTIMENTS</b>					
Hauteur (étage)	min.				
Hauteur (étage)	max.	2	2	2	
Superficie d'implantation (m2)	min.				
Largeur (m)	min.				
<b>RAPPORTS</b>					
Logement / bâtiment	max.	1	2		
Coefficient d'occupation du sol (COS)	max.				
Coefficient d'emprise au sol (CES) (%)	max.				
Espace naturel (%)	min.				
<b>DISPOSITIONS SPÉCIALES</b>					
PIIA					
Autres articles		(a) (b)(c)	(a) (b)(c)	(a) (b)(c)	(b)(c)

## ZONE : A-10

### SERVICES

Aqueduc	
Égout	

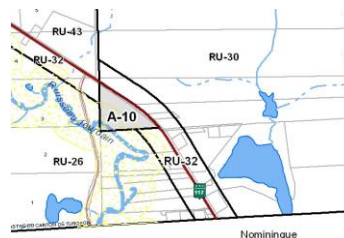
### NOTES

### DISPOSITIONS SPECIALES

- (a) Article 10.4 à 10.4.2
- (b) Frayère (art. 11.13.1 à 11.13.6)
- (c) Bandes tampons et corridor panoramique (art. 9.2 et 12.9)

### AMENDEMENTS

Date	No règlement	Par
2012/06	201	a. 6
2019/07	2019-341	a.15



CLASSE ET GROUPE D'USAGE					
<b>HABITATION</b>					
Unifamiliale	H1	√			
Bifamiliale et trifamiliale	H2		√		
Multifamiliale	H3				
Multifamiliale d'envergure	H4				
Maison mobile	H5				
Projet intégré d'habitation	H6				
<b>COMMERCE</b>					
Commerces et services	C1				
Commerce de détail de petite surface	C2				
Commerce de détail de grande surface	C3				
Commerce artériel lourd	C4			√ B(4),D	
Commerce récréatif intérieur	C5			√ C	
Commerce récréatif extérieur	C6			√ B	
<b>INDUSTRIE</b>					
Laboratoires et établissements de recherche	I1				
Industrie légère	I2				
Industrie lourde	I3				
Extractive	I4				
<b>PUBLIC</b>					
Service public de plein air	P1				
Service public institutionnel et administratif	P2				
Service public institutionnel imposant	P3				
Service public d'utilité	P4				
<b>CONSERVATION</b>					
Conservation / catégorie 1	Co1				
Conservation / catégorie 2	Co2				
<b>AGRICULTURE</b>					
Agriculture avec sol	A1			√	
Agriculture sans sol	A2				
Autres types d'élevage	A3				
Fermette	A4				
Dressage et pension d'animaux	A5				
<b>FORESTERIE</b>					
Exploitation forestière	F1				
Sylviculture	F2				
Usages spécifiquement permis				(4)	
Usages spécifiquement exclus				(2) (3)	
<b>NORMES</b>					
<b>TERRAIN</b>					
Superficie (m <sup>2</sup> )	min.				
Profondeur (m)	min.				
Frontage (m)	min.				
<b>STRUCTURE</b>					
Isolée		√	√	√	
Jumelée					
Contiguë					
<b>MARGES</b>					
Marge avant (m)	min.	20	20	20	
Marges latérales (m)	min.	2	2	2	
Marge latérales totales (m)	min.				
Marge arrière (m)	min.	2	2	2	
<b>ÉDIFICATION DES BÂTIMENTS</b>					
Hauteur (étage)	min.				
Hauteur (étage)	max.	3	3	3	
Superficie d'implantation (m <sup>2</sup> )	min.				
Largeur (m)	min.				
<b>RAPPORTS</b>					
Logement / bâtiment	max.	1	2		
Coefficient d'occupation du sol (COS)	max.				
Coefficient d'emprise au sol (CES) (%)	max.				
Espace naturel (%)	min.				
<b>DISPOSITIONS SPÉCIALES</b>					
PIIA					
Autres articles		(a)	(a)	(a)	

**ZONE : COM-01**

SERVICES	
Aqueduc	
Égout	

**NOTES**

- (2) Les marchés aux puces
- (3) Les centres de location
- (4) Pisciculture

**DISPOSITIONS SPÉCIALES**

- (a) Bandes tampons et corridor panoramique (art. 9.2 et 12.9)
- (b) Parc linéaire (art. 12.10 à 12.15)

**AMENDEMENTS**

Date	No règlement	Par
2012/06	201	a. 6
2019/07	2019-341	a.15





CLASSE ET GROUPE D'USAGE						
<b>HABITATION</b>						
Unifamiliale	H1	√				
Bifamiliale et trifamiliale	H2		√			
Multifamiliale	H3			√		
Multifamiliale d'envergure	H4			√		
Maison mobile	H5					
Projet intégré d'habitation	H6					
<b>COMMERCE</b>						
Commerces et services	C1				√	
Commerce de détail de petite surface	C2				√	
Commerce de détail de grande surface	C3				√	
Commerce artériel lourd	C4				√ABD	
Commerce récréatif intérieur	C5				√(1)	
Commerce récréatif extérieur	C6				√B	
<b>INDUSTRIE</b>						
Laboratoires et établissements de recherche	I1					
Industrie légère	I2					√
Industrie lourde	I3					
Extractive	I4					
<b>PUBLIC</b>						
Service public de plein air	P1					
Service public institutionnel et administratif	P2					
Service public institutionnel imposant	P3					
Service public d'utilité	P4					
<b>CONSERVATION</b>						
Conservation / catégorie 1	Co1					
Conservation / catégorie 2	Co2					
<b>AGRICULTURE</b>						
Agriculture avec sol	A1					√
Agriculture sans sol	A2					
Autres types d'élevage	A3					
Fermette	A4					
Dressage et pension d'animaux	A5					
<b>FORESTERIE</b>						
Exploitation forestière	F1					
Sylviculture	F2					
Usages spécifiquement permis						
Usages spécifiquement exclus						(1)
<b>NORMES</b>						
<b>TERRAIN</b>						
Superficie (m2)	min.					
Profondeur (m)	min.					
Frontage (m)	min.					
<b>STRUCTURE</b>						
Isolée		√	√	√	√	√
Jumelée		√				
Contiguë						
<b>MARGES</b>						
Marge avant (m)	min.	6	6	6	6	6
Marges latérales (m)	min.	2	2	2	2	2
Marge latérales totales (m)	min.					
Marge arrière (m)	min.	2	2	2	2	2
<b>ÉDIFICATION DES BÂTIMENTS</b>						
Hauteur (étage)	min.					
Hauteur (étage)	max.	3	3	3	3	
Superficie d'implantation (m2)	min.					
Largeur (m)	min.					
<b>RAPPORTS</b>						
Logement / bâtiment	max.	1	3			
Coefficient d'occupation du sol (COS)	max.					
Coefficient d'emprise au sol (CES) (%)	max.					
Espace naturel (%)	min.					
<b>DISPOSITIONS SPÉCIALES</b>						
PIIA		PIIA-02	PIIA-02	PIIA-02	PIIA-02	
Autres articles		(a)	(a)	(a)	(a)	

## ZONE : COM-02

### SERVICES

Aqueduc	√
Égout	

### NOTES

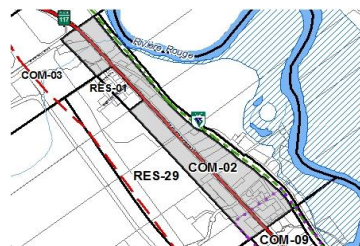
(1) La résidence de tourisme

### DISPOSITIONS SPECIALES

- (a) Bandes tampons et corridor panoramique (art. 9.2 et 12.9)
- (b) Parc linéaire (art. 12.10 à 12.15)

### AMENDEMENTS

Date	No règlement	Par
2012/06	201	a. 6
2014/06	235	a. 6
2018/06	312	a.11
2023/05	2023-547	a.12



CLASSE ET GROUPE D'USAGE						
<b>HABITATION</b>						
Unifamiliale	H1	√				
Bifamiliale et trifamiliale	H2		√(1)			
Multifamiliale	H3					
Multifamiliale d'envergure	H4					
Maison mobile	H5					
Projet intégré d'habitation	H6					
<b>COMMERCE</b>						
Commerces et services	C1				√ C(2)	
Commerce de détail de petite surface	C2					
Commerce de détail de grande surface	C3					
Commerce artériel lourd	C4			√ A(3) B D		
Commerce récréatif intérieur	C5			√ C		
Commerce récréatif extérieur	C6			√ B		
<b>INDUSTRIE</b>						
Laboratoires et établissements de recherche	I1					
Industrie légère	I2					
Industrie lourde	I3					
Extractive	I4					
<b>PUBLIC</b>						
Service public de plein air	P1					
Service public institutionnel et administratif	P2					
Service public institutionnel imposant	P3					
Service public d'utilité	P4				√	
<b>CONSERVATION</b>						
Conservation / catégorie 1	Co1					
Conservation / catégorie 2	Co2					
<b>AGRICULTURE</b>						
Agriculture avec sol	A1					
Agriculture sans sol	A2					
Autres types d'élevage	A3					
Fermette	A4					
Dressage et pension d'animaux	A5					
<b>FORESTERIE</b>						
Exploitation forestière	F1					
Sylviculture	F2					
Usages spécifiquement permis				(3)	(2)	
Usages spécifiquement exclus						
<b>NORMES</b>						
<b>TERRAIN</b>						
Superficie (m2)	min.					
Profondeur (m)	min.					
Frontage (m)	min.					
<b>STRUCTURE</b>						
Isolée		√	√	√	√	
Jumelée		√		√	√	
Contiguë						
<b>MARGES</b>						
Marge avant (m)	min.	10	10	10	10	
Marges latérales (m)	min.	2	2	2	2	
Marges latérales totales (m)	min.					
Marge arrière (m)	min.	2	2	2	2	
<b>ÉDIFICATION DES BÂTIMENTS</b>						
Hauteur (étage)	min.					
Hauteur (étage)	max.	2	2	2	2	
Superficie d'implantation (m2)	min.					
Largeur (m)	min.					
<b>RAPPORTS</b>						
Logement / bâtiment	max.	1	2			
Coefficient d'occupation du sol (COS)	max.					
Coefficient d'emprise au sol (CES) (%)	max.					
Espace naturel (%)	min.					
<b>DISPOSITIONS SPÉCIALES</b>						
PIIA						
Autres articles		(a)(b)	(a)(b)	(a)(b)	(a)(b)	

## ZONE : COM-03

### SERVICES

Aqueduc	
Égout	

### NOTES

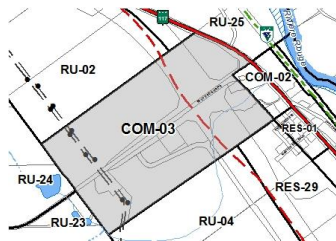
- (1) Bifamilial seulement
- (2) 1 seul établissement de restauration
- (3) 1 seule station-service avec dépanneur

### DISPOSITIONS SPÉCIALES

- (a) Bandes tampons et corridor panoramique (art. 9.2 et 12.9)
- (b) Disposition spécifique voie de desserte (art. 9.13)

### AMENDEMENTS

Date	No règlement	Par
2012/06	201	a. 5 et 6
2015/05	252	a.11
2018/06	312	a.11
2020/07	2020-367	a.11
2022/07	2022-432	a.14



CLASSE ET GROUPE D'USAGE						
<b>HABITATION</b>						
Unifamiliale	H1	√				
Bifamiliale et trifamiliale	H2		√(1)			
Multifamiliale	H3					
Multifamiliale d'envergure	H4					
Maison mobile	H5					
Projet intégré d'habitation	H6					
<b>COMMERCE</b>						
Commerces et services	C1					
Commerce de détail de petite surface	C2					
Commerce de détail de grande surface	C3					
Commerce artériel lourd	C4			√ C		
Commerce récréatif intérieur	C5			√ C		
Commerce récréatif extérieur	C6			√ B		
<b>INDUSTRIE</b>						
Laboratoires et établissements de recherche	I1					
Industrie légère	I2					
Industrie lourde	I3					
Extractive	I4					
<b>PUBLIC</b>						
Service public de plein air	P1					
Service public institutionnel et administratif	P2					
Service public institutionnel imposant	P3					
Service public d'utilité	P4					
<b>CONSERVATION</b>						
Conservation / catégorie 1	Co1					
Conservation / catégorie 2	Co2					
<b>AGRICULTURE</b>						
Agriculture avec sol	A1				√	
Agriculture sans sol	A2					
Autres types d'élevage	A3					
Fermette	A4					
Dressage et pension d'animaux	A5					
<b>FORESTERIE</b>						
Exploitation forestière	F1					
Sylviculture	F2					
Usages spécifiquement permis						
Usages spécifiquement exclus						
<b>NORMES</b>						
<b>TERRAIN</b>						
Superficie (m2)	min.					
Profondeur (m)	min.					
Frontage (m)	min.					
<b>STRUCTURE</b>						
Isolée		√	√	√		
Jumelée		√				
Contiguë						
<b>MARGES</b>						
Marge avant (m)	min.	6	6	6		
Marges latérales (m)	min.	2	2	2		
Marge latérales totales (m)	min.					
Marge arrière (m)	min.	2	2	2		
<b>ÉDIFICATION DES BÂTIMENTS</b>						
Hauteur (étage)	min.					
Hauteur (étage)	max.	2	2	2		
Superficie d'implantation (m2)	min.					
Largeur (m)	min.					
<b>RAPPORTS</b>						
Logement / bâtiment	max.	1	2			
Coefficient d'occupation du sol (COS)	max.					
Coefficient d'emprise au sol (CES) (%)	max.					
Espace naturel (%)	min.					
<b>DISPOSITIONS SPÉCIALES</b>						
PIIA						
Autres articles		(a) (b)	(a) (b)	(a) (b)		

## ZONE : COM-04

### SERVICES

Aqueduc	
Égout	

### NOTES

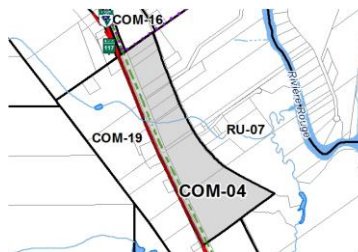
(1) Bifamiliale seulement

### DISPOSITIONS SPÉCIALES

(a) Bandes tampons et corridor panoramique (art. 9.2 et 12.9)  
(b) Corridor panoramique P'tit train du Nord (art. 12.10 à 12.15)

### AMENDEMENTS

Date	No règlement	Par
2012/06	201	a. 6
2018/06	312	a.11
2020/07	2020-367	a.11



CLASSE ET GROUPE D'USAGE						
<b>HABITATION</b>						
Unifamiliale	H1	√				
Bifamiliale et trifamiliale	H2		√(1)			
Multifamiliale	H3					
Multifamiliale d'envergure	H4					
Maison mobile	H5					
Projet intégré d'habitation	H6					
<b>COMMERCE</b>						
Commerces et services	C1					
Commerce de détail de petite surface	C2					
Commerce de détail de grande surface	C3					
Commerce artériel lourd	C4			√BCD		
Commerce récréatif intérieur	C5					
Commerce récréatif extérieur	C6			√A,B		
<b>INDUSTRIE</b>						
Laboratoires et établissements de recherche	I1					√
Industrie légère	I2					√
Industrie lourde	I3					√(2)
Extractive	I4					
<b>PUBLIC</b>						
Service public de plein air	P1					
Service public institutionnel et administratif	P2					
Service public institutionnel imposant	P3					
Service public d'utilité	P4					
<b>CONSERVATION</b>						
Conservation / catégorie 1	Co1					
Conservation / catégorie 2	Co2					
<b>AGRICULTURE</b>						
Agriculture avec sol	A1				√	
Agriculture sans sol	A2					
Autres types d'élevage	A3					
Fermette	A4					
Dressage et pension d'animaux	A5					
<b>FORESTERIE</b>						
Exploitation forestière	F1					
Sylviculture	F2					
Usages spécifiquement permis						(2)
Usages spécifiquement exclus				(3,4,5)		
<b>NORMES</b>						
<b>TERRAIN</b>						
Superficie (m2)	min.					
Profondeur (m)	min.					
Frontage (m)	min.					
<b>STRUCTURE</b>						
Isolée		√	√	√		
Jumelée		√				
Contiguë						
<b>MARGES</b>						
Marge avant (m)	min.	20	20	20		
Marges latérales (m)	min.	2	2	2		
Marge latérales totales (m)	min.					
Marge arrière (m)	min.	2	2	2		
<b>ÉDIFICATION DES BÂTIMENTS</b>						
Hauteur (étage)	min.					
Hauteur (étage)	max.	2	2	2		
Superficie d'implantation (m2)	min.					
Largeur (m)	min.					
<b>RAPPORTS</b>						
Logement / bâtiment	max.	1	2			
Coefficient d'occupation du sol (COS)	max.					
Coefficient d'emprise au sol (CES) (%)	max.					
Espace naturel (%)	min.					
<b>DISPOSITIONS SPÉCIALES</b>						
PIIA						
Autres articles		(a) (b)(c)	(a) (b)(c)	(a)(b)		

## ZONE : COM-05

### SERVICES

Aqueduc	
Égout	

### NOTES

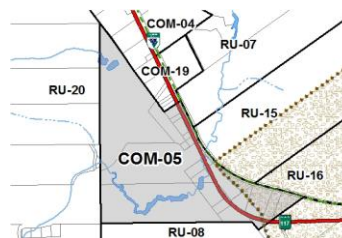
- (1) Bifamiliale seulement
- (2) Les scieries
- (3) Les marchés aux puces
- (4) Les centres de location
- (5) Les centres d'enchère d'animaux et produits agricoles

### DISPOSITIONS SPECIALES

- (a) Bandes tampons et corridor panoramique (art. 9.2 et 12.9)
- (b) Corridor panoramique P'tit train du Nord (art. 12.10 à 12.15)
- (c) Ravage du cert de Virginie (art. 12.16 à 12.18)

### AMENDEMENTS

Date	No règlement	Par
2012/06	201	a. 6
2018/06	312	a.11
2020/07	2020-367	a.11





CLASSE ET GROUPE D'USAGE						
<b>HABITATION</b>						
Unifamiliale	H1	√				
Bifamiliale et trifamiliale	H2					
Multifamiliale	H3					
Multifamiliale d'envergure	H4					
Maison mobile	H5					
Projet intégré d'habitation	H6					
<b>COMMERCE</b>						
Commerces et services	C1		√			
Commerce de détail de petite surface	C2		√			
Commerce de détail de grande surface	C3		√			
Commerce artériel lourd	C4		√ A,B,C			
Commerce récréatif intérieur	C5		√ C			
Commerce récréatif extérieur	C6					
<b>INDUSTRIE</b>						
Laboratoires et établissements de recherche	I1					
Industrie légère	I2					
Industrie lourde	I3					
Extractive	I4					
<b>PUBLIC</b>						
Service public de plein air	P1					
Service public institutionnel et administratif	P2		√			
Service public institutionnel imposant	P3					
Service public d'utilité	P4		√ A,B			
<b>CONSERVATION</b>						
Conservation / catégorie 1	Co1					
Conservation / catégorie 2	Co2					
<b>AGRICULTURE</b>						
Agriculture avec sol	A1					
Agriculture sans sol	A2					
Autres types d'élevage	A3					
Fermette	A4					
Dressage et pension d'animaux	A5					
<b>FORESTERIE</b>						
Exploitation forestière	F1					
Sylviculture	F2					
Usages spécifiquement permis						
Usages spécifiquement exclus						
<b>NORMES</b>						
<b>TERRAIN</b>						
Superficie (m <sup>2</sup> )	min.					
Profondeur (m)	min.					
Frontage (m)	min.					
<b>STRUCTURE</b>						
Isolée		√	√	√		
Jumelée		√				
Contiguë						
<b>MARGES</b>						
Marge avant (m)	min.	6	6	6		
Marges latérales (m)	min.	2	2	2		
Marge latérales totales (m)	min.					
Marge arrière (m)	min.	2	2	2		
<b>ÉDIFICATION DES BÂTIMENTS</b>						
Hauteur (étage)	min.					
Hauteur (étage)	max.	3	3	3		
Superficie d'implantation (m <sup>2</sup> )	min.					
Largeur (m)	min.					
<b>RAPPORTS</b>						
Logement / bâtiment	max.					
Coefficient d'occupation du sol (COS)	max.					
Coefficient d'emprise au sol (CES) (%)	max.					
Espace naturel (%)	min.					
<b>DISPOSITIONS SPÉCIALES</b>						
PIIA						
Autres articles		(a)(b)	(a)(b)	(a)(b)		

**ZONE : COM-06**

SERVICES	
Aqueduc	√
Égout	

**NOTES**

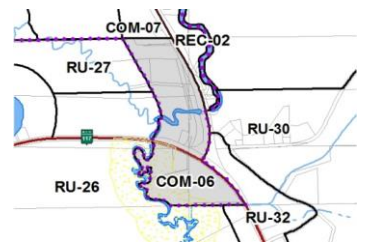
--

**DISPOSITIONS SPECIALES**

- (a) Frayère (art. 11.13.1 à 11.13.6)
- (b) Bandes tampons et corridor panoramique (art. 9.2 et 12.9)

**AMENDEMENTS**

Date	No règlement	Par
2012/06	201	a. 6
2018/06	312	a.11



CLASSE ET GROUPE D'USAGE					
<b>HABITATION</b>					
Unifamiliale	H1	√			
Bifamiliale et trifamiliale	H2	√			
Multifamiliale	H3		√		
Multifamiliale d'envergure	H4		√		
Maison mobile	H5				
Projet intégré d'habitation	H6				
<b>COMMERCE</b>					
Commerces et services	C1			√	
Commerce de détail de petite surface	C2			√	
Commerce de détail de grande surface	C3			√	
Commerce artériel lourd	C4			√ B	
Commerce récréatif intérieur	C5			√ (2)	
Commerce récréatif extérieur	C6			√ A (3)	
<b>INDUSTRIE</b>					
Laboratoires et établissements de recherche	I1				
Industrie légère	I2				
Industrie lourde	I3				
Extractive	I4				
<b>PUBLIC</b>					
Service public de plein air	P1				
Service public institutionnel et administratif	P2			√	
Service public institutionnel imposant	P3			√	
Service public d'utilité	P4				
<b>CONSERVATION</b>					
Conservation / catégorie 1	Co1				
Conservation / catégorie 2	Co2				
<b>AGRICULTURE</b>					
Agriculture avec sol	A1				
Agriculture sans sol	A2				
Autres types d'élevage	A3				
Fermette	A4				
Dressage et pension d'animaux	A5				
<b>FORESTERIE</b>					
Exploitation forestière	F1				
Sylviculture	F2				
Usages spécifiquement permis					
Usages spécifiquement exclus				(1)(2)(3)	
<b>NORMES</b>					
<b>TERRAIN</b>					
Superficie (m2)	min.				
Profondeur (m)	min.				
Frontage (m)	min.				
<b>STRUCTURE</b>					
Isolée		√	√	√	√
Jumelée		√			
Contiguë					
<b>MARGES</b>					
Marge avant (m)	min.	4,5	4,5	4,5	4,5
Marges latérales (m)	min.	2	2	2	2
Marge latérales totales (m)	min.				
Marge arrière (m)	min.	2	2	2	2
<b>ÉDIFICATION DES BÂTIMENTS</b>					
Hauteur (étage)	min.				
Hauteur (étage)	max.	3	3	3	4
Superficie d'implantation (m2)	min.				
Largeur (m)	min.				
<b>RAPPORTS</b>					
Logement / bâtiment	max.				
Coefficient d'occupation du sol (COS)	max.				
Coefficient d'emprise au sol (CES) (%)	max.				
Espace naturel (%)	min.				
<b>DISPOSITIONS SPÉCIALES</b>					
PIIA					
Autres articles					

## ZONE : COM-07

### SERVICES

Aqueduc	√
Égout	

### NOTES

(1) Les clubs de tir et les pistes de course et de karting

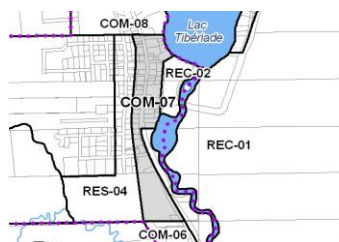
(2) La résidence de tourisme

(3) Marina

### DISPOSITIONS SPECIALES

### AMENDEMENTS

Date	No règlement	Par
2012/06	201	a. 5
2018/06	312	a.11
2023/05	2023-457	a.12



CLASSE ET GROUPE D'USAGE							
<b>HABITATION</b>							
Unifamiliale	H1	√	√				
Bifamiliale et trifamiliale	H2			√			
Multifamiliale	H3				√		
Multifamiliale d'envergure	H4				√		
Maison mobile	H5						
Projet intégré d'habitation	H6						
<b>COMMERCE</b>							
Commerces et services	C1					√	
Commerce de détail de petite surface	C2					√	
Commerce de détail de grande surface	C3						
Commerce artériel lourd	C4					√ B	
Commerce récréatif intérieur	C5					√B,C(2)	
Commerce récréatif extérieur	C6					√A(3),B	
<b>INDUSTRIE</b>							
Laboratoires et établissements de recherche	I1						
Industrie légère	I2						
Industrie lourde	I3						
Extractive	I4						
<b>PUBLIC</b>							
Service public de plein air	P1						√
Service public institutionnel et administratif	P2						√
Service public institutionnel imposant	P3						√
Service public d'utilité	P4						√ B
<b>CONSERVATION</b>							
Conservation / catégorie 1	Co1						
Conservation / catégorie 2	Co2						
<b>AGRICULTURE</b>							
Agriculture avec sol	A1						
Agriculture sans sol	A2						
Autres types d'élevage	A3						
Fermette	A4						
Dressage et pension d'animaux	A5						
<b>FORESTERIE</b>							
Exploitation forestière	F1						
Sylviculture	F2						
Usages spécifiquement permis							
Usages spécifiquement exclus							(1)(2)(3)
<b>NORMES</b>							
<b>TERRAIN</b>							
Superficie (m2)	min.						
Profondeur (m)	min.						
Frontage (m)	min.						
<b>STRUCTURE</b>							
Isolée		√		√	√	√	√
Jumelée			√	√	√		
Contiguë							
<b>MARGES</b>							
Marge avant (m)	min.	4,5	4,5	4,5	4,5	4,5	4,5
Marges latérales (m)	min.	2	2	2	2	2	2
Marge latérales totales (m)	min.						
Marge arrière (m)	min.	2	2	2	2	2	2
<b>ÉDIFICATION DES BÂTIMENTS</b>							
Hauteur (étage)	min.						
Hauteur (étage)	max.	3	3	3	3	3	3
Superficie d'implantation (m2)	min.						
Largeur (m)	min.						
<b>RAPPORTS</b>							
Logement / bâtiment	max.						
Coefficient d'occupation du sol (COS)	max.						
Coefficient d'emprise au sol (CES) (%)	max.						
Espace naturel (%)	min.						
<b>DISPOSITIONS SPÉCIALES</b>							
PIIA							
Autres articles							

**ZONE : COM-08**

SERVICES	
Aqueduc	√
Égout	

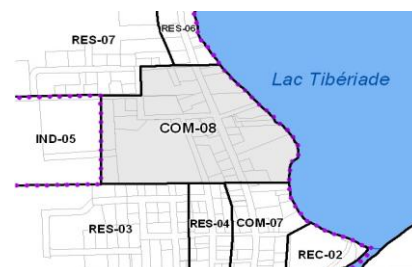
**NOTES**

- (1) Les pensions pour animaux
- (2) La résidence de tourisme
- (3) Marina

**DISPOSITIONS SPÉCIALES**

**AMENDEMENTS**

Date	No règlement	Par
2018/06	312	a.11
2019/07	2019-341	a.15
2021/06	2021-404	a.13
2023/05	2023-457	a.12



CLASSE ET GROUPE D'USAGE						
<b>HABITATION</b>						
Unifamiliale	H1	√	√			
Bifamiliale et trifamiliale	H2			√(1)		
Multifamiliale	H3					
Multifamiliale d'envergure	H4					
Maison mobile	H5					
Projet intégré d'habitation	H6					
<b>COMMERCE</b>						
Commerces et services	C1				√	
Commerce de détail de petite surface	C2				√	
Commerce de détail de grande surface	C3				√	
Commerce artériel lourd	C4				√ A, B	
Commerce récréatif intérieur	C5				√(4)	
Commerce récréatif extérieur	C6					
<b>INDUSTRIE</b>						
Laboratoires et établissements de recherche	I1					
Industrie légère	I2					
Industrie lourde	I3					
Extractive	I4					
<b>PUBLIC</b>						
Service public de plein air	P1					
Service public institutionnel et administratif	P2					√
Service public institutionnel imposant	P3					√
Service public d'utilité	P4					√
<b>CONSERVATION</b>						
Conservation / catégorie 1	Co1					
Conservation / catégorie 2	Co2					
<b>AGRICULTURE</b>						
Agriculture avec sol	A1					
Agriculture sans sol	A2					
Autres types d'élevage	A3					
Fermette	A4					
Dressage et pension d'animaux	A5					
<b>FORESTERIE</b>						
Exploitation forestière	F1					
Sylviculture	F2					
Usages spécifiquement permis						
Usages spécifiquement exclus					(2)(4)	
<b>NORMES</b>						
<b>TERRAIN</b>						
Superficie (m2)	min.					
Profondeur (m)	min.					
Frontage (m)	min.					
<b>STRUCTURE</b>						
Isolée		√		√	√	
Jumelée			√			
Contiguë						
<b>MARGES</b>						
Marge avant (m)	min.	6	6	6	6	6
Marges latérales (m)	min.	2	2	2	2	2
Marge latérales totales (m)	min.					
Marge arrière (m)	min.	6	6	6	6	6
<b>ÉDIFICATION DES BÂTIMENTS</b>						
Hauteur (étage)	min.					
Hauteur (étage)	max.	2(3)	2(3)	2(3)	2(3)	2
Superficie d'implantation (m2)	min.					
Largeur (m)	min.					
<b>RAPPORTS</b>						
Logement / bâtiment	max.	1	1	2		
Coefficient d'occupation du sol (COS)	max.					
Coefficient d'emprise au sol (CES) (%)	max.					
Espace naturel (%)	min.					
<b>DISPOSITIONS SPÉCIALES</b>						
PIIA		PIIA-02	PIIA-02	PIIA-02	PIIA-02	PIIA-02
Autres articles		(a)	(a)	(a)	(a)	(a)

## ZONE : COM-09

SERVICES	
Aqueduc	√
Égout	√

### NOTES

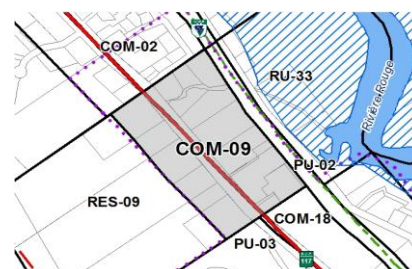
- (1) Bifamiliale seulement
- (2) Arcades
- (3) Hauteur maximum en mètres = 10 m
- (4) La résidence de tourisme**

### DISPOSITIONS SPÉCIALES

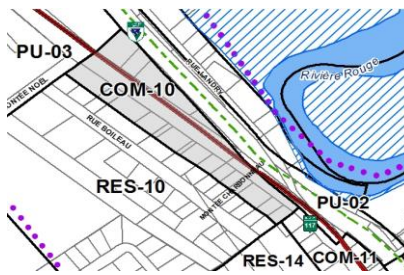

- (a) Parc linéaire (art. 12.10 à 12.15)

### AMENDEMENTS

Date	No règlement	Par
2017/04	288	a.14
2020/07	2020-367	a.11
2023/05	2023-457	a.12



CLASSE ET GROUPE D'USAGE						
<b>HABITATION</b>						
Unifamiliale	H1	√	√			
Bifamiliale et trifamiliale	H2			√		
Multifamiliale	H3				√	
Multifamiliale d'envergure	H4				√	
Maison mobile	H5					
Projet intégré d'habitation	H6					
<b>COMMERCE</b>						
Commerces et services	C1					√
Commerce de détail de petite surface	C2					√
Commerce de détail de grande surface	C3					√
Commerce artériel lourd	C4					√ AB
Commerce récréatif intérieur	C5					√(3)
Commerce récréatif extérieur	C6					
<b>INDUSTRIE</b>						
Laboratoires et établissements de recherche	I1					
Industrie légère	I2					
Industrie lourde	I3					
Extractive	I4					
<b>PUBLIC</b>						
Service public de plein air	P1					
Service public institutionnel et administratif	P2					
Service public institutionnel imposant	P3					
Service public d'utilité	P4					
<b>CONSERVATION</b>						
Conservation / catégorie 1	Co1					
Conservation / catégorie 2	Co2					
<b>AGRICULTURE</b>						
Agriculture avec sol	A1					
Agriculture sans sol	A2					
Autres types d'élevage	A3					
Fermette	A4					
Dressage et pension d'animaux	A5					
<b>FORESTERIE</b>						
Exploitation forestière	F1					
Sylviculture	F2					
Usages spécifiquement permis						
Usages spécifiquement exclus						(1)(3)
<b>NORMES</b>						
<b>TERRAIN</b>						
Superficie (m2)	min.					
Profondeur (m)	min.					
Frontage (m)	min.					
<b>STRUCTURE</b>						
Isolée		√		√	√	√
Jumelée			√			
Contiguë						
<b>MARGES</b>						
Marge avant (m)	min.	6	6	6	6	6
Marges latérales (m)	min.	2	2	2	2	2
Marge latérales totales (m)	min.					
Marge arrière (m)	min.	6	6	6	6	6
<b>ÉDIFICATION DES BÂTIMENTS</b>						
Hauteur (étage)	min.					
Hauteur (étage)	max.	3(2)	3(2)	3(2)	3(2)	3(2)
Superficie d'implantation (m2)	min.					
Largeur (m)	min.					
<b>RAPPORTS</b>						
Logement / bâtiment	max.	1	1	3		
Coefficient d'occupation du sol (COS)	max.					
Coefficient d'emprise au sol (CES) (%)	max.					
Espace naturel (%)	min.					
<b>DISPOSITIONS SPÉCIALES</b>						
PIIA		PIIA-01	PIIA-01	PIIA-01	PIIA-01	PIIA-01
Autres articles		(a)	(a)	(a)	(a)	(a)

ZONE : COM-10		
<b>SERVICES</b>		
Aqueduc		√
Égout		√
<b>NOTES</b>		
(1) Les arcades		
(2) Hauteur maximum en mètres = 15 m		
(3) <b>La résidence de tourisme</b>		
<b>DISPOSITIONS SPÉCIALES</b>		
(a) Parc linéaire (art. 12.10 à 12.15)		
<b>AMENDEMENTS</b>		
Date	No règlement	Par
2014/06	235	a.14.1
2020/07	2020-367	a.11
2023/05	2023-457	a.12
		
		Août 2011

**CLASSE ET GROUPE D'USAGE**

HABITATION						
Unifamiliale	H1	√	√			
Bifamiliale et trifamiliale	H2			√		
Multifamiliale	H3				√	
Multifamiliale d'envergure	H4				√	
Maison mobile	H5					
Projet intégré d'habitation	H6					

COMMERCE						
Commerces et services	C1					√
Commerce de détail de petite surface	C2					√
Commerce de détail de grande surface	C3					√
Commerce artériel lourd	C4					
Commerce récréatif intérieur	C5					√ A,C(5)
Commerce récréatif extérieur	C6					

INDUSTRIE						
Laboratoires et établissements de recherche	I1					
Industrie légère	I2					
Industrie lourde	I3					
Extractive	I4					

PUBLIC						
Service public de plein air	P1					
Service public institutionnel et administratif	P2					√
Service public institutionnel imposant	P3					
Service public d'utilité	P4					√ A,B

CONSERVATION						
Conservation / catégorie 1	Co1					
Conservation / catégorie 2	Co2					

AGRICULTURE						
Agriculture avec sol	A1					
Agriculture sans sol	A2					
Autres types d'élevage	A3					
Fermette	A4					
Dressage et pension d'animaux	A5					

FORESTERIE						
Exploitation forestière	F1					
Sylviculture	F2					

Usages spécifiquement permis						
Usages spécifiquement exclus						(2)(5)

**NORMES**

TERRAIN						
Superficie (m2)	min.					
Profondeur (m)	min.					
Frontage (m)	min.					

STRUCTURE						
Isolée		√		√	√	√
Jumelée			√			
Contiguë						

MARGES						
Marge avant (m)	min.	1(3)	1(3)	1(3)	1(3)	1(3)
Marges latérales (m)	min.	2	2	2	2	2
Marge latérales totales (m)	min.					
Marge arrière (m)	min.	2	2	2	2	2

ÉDIFICATION DES BÂTIMENTS						
Hauteur (étage)	min.					
Hauteur (étage)	max.	3(4)	3(4)	3(4)	3(4)	3(4)
Superficie d'implantation (m2)	min.					
Largeur (m)	min.					

RAPPORTS						
Logement / bâtiment	max.	1	1	3		
Coefficient d'occupation du sol (COS)	max.					
Coefficient d'emprise au sol (CES) (%)	max.					
Espace naturel (%)	min.					

**DISPOSITIONS SPÉCIALES**

PIIA	PIIA-01	PIIA-01	PIIA-01	PIIA-01	PIIA-01	PIIA-01
Autres articles	(a)	(a)	(a)	(a)	(a)	(a)

**ZONE : COM-11**

SERVICES	
Aqueduc	√
Égout	√

**NOTES**

- (2) Les arcades
- (3) Marge de recul avant maximum en mètres = 2 m
- (4) Hauteur maximum en mètres = 15 m
- (5) **La résidence de tourisme**

**DISPOSITIONS SPECIALES**

- (a) Parc linéaire (art. 12.10 à 12.15)

**AMENDEMENTS**

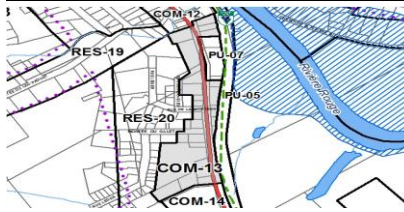

Date	No règlement	Par
2013/04	215	a.5
2016/03	267	a.11
2017/04	288	a.14
2019/07	2019-341	a.15
2020/07	2020-367	a.11
2021/06	2021-404	a.13
2023/05	2023-457	a.12



CLASSE ET GROUPE D'USAGE						
<b>HABITATION</b>						
Unifamiliale	H1	√	√			
Bifamiliale et trifamiliale	H2			√(1)		
Multifamiliale	H3					
Multifamiliale d'envergure	H4					
Maison mobile	H5					
Projet intégré d'habitation	H6					
<b>COMMERCE</b>						
Commerces et services	C1				√	
Commerce de détail de petite surface	C2				√	
Commerce de détail de grande surface	C3				√	
Commerce artériel lourd	C4					
Commerce récréatif intérieur	C5				√ A,C(4)	
Commerce récréatif extérieur	C6					
<b>INDUSTRIE</b>						
Laboratoires et établissements de recherche	I1					
Industrie légère	I2					
Industrie lourde	I3					
Extractive	I4					
<b>PUBLIC</b>						
Service public de plein air	P1					√
Service public institutionnel et administratif	P2					√
Service public institutionnel imposant	P3					
Service public d'utilité	P4					√ A
<b>CONSERVATION</b>						
Conservation / catégorie 1	Co1					
Conservation / catégorie 2	Co2					
<b>AGRICULTURE</b>						
Agriculture avec sol	A1					
Agriculture sans sol	A2					
Autres types d'élevage	A3					
Fermette	A4					
Dressage et pension d'animaux	A5					
<b>FORESTERIE</b>						
Exploitation forestière	F1					
Sylviculture	F2					
Usages spécifiquement permis						
Usages spécifiquement exclus						(4)
<b>NORMES</b>						
<b>TERRAIN</b>						
Superficie (m2)	min.					
Profondeur (m)	min.					
Frontage (m)	min.					
<b>STRUCTURE</b>						
Isolée		√		√	√	√
Jumelée			√			
Contiguë						
<b>MARGES</b>						
Marge avant (m)	min.	2	2	2	2	3
Marges latérales (m)	min.	2	2	2	2	2
Marge latérales totales (m)	min.					
Marge arrière (m)	min.	6	6	6	6	6
<b>ÉDIFICATION DES BÂTIMENTS</b>						
Hauteur (étage)	min.	2	2	2	2	2
Hauteur (étage)	max.	2(3)	2(3)	2(3)	2(3)	2(3)
Superficie d'implantation (m2)	min.					
Largeur (m)	min.					
<b>RAPPORTS</b>						
Logement / bâtiment	max.	1	1	3		
Coefficient d'occupation du sol (COS)	max.					
Coefficient d'emprise au sol (CES) (%)	max.					
Espace naturel (%)	min.					
<b>DISPOSITIONS SPÉCIALES</b>						
PIIA		PIIA-01	PIIA-01	PIIA-01	PIIA-01	PIIA-01
Autres articles		(a)	(a)	(a)	(a)	(a)

ZONE : COM-12		
<b>SERVICES</b>		
Aqueduc		√
Égout		√
<b>NOTES</b>		
(1) Bifamiliale seulement		
(3) Hauteur maximum en mètres = 10 m		
(4) La résidence de tourisme		
<b>DISPOSITIONS SPÉCIALES</b>		
(a) Parc linéaire (art. 12.10 à 12.15)		
<b>AMENDEMENTS</b>		
Date	No règlement	Par
2016/03	267	a.11
2017/04	288	a.14
2021/06	2021-404	a.13
2023/05	2023-457	a.12
		
		Août 2011

CLASSE ET GROUPE D'USAGE							
<b>HABITATION</b>							
Unifamiliale	H1	√	√				
Bifamiliale et trifamiliale	H2			√			
Multifamiliale	H3				√		
Multifamiliale d'envergure	H4				√		
Maison mobile	H5						
Projet intégré d'habitation	H6						√
<b>COMMERCE</b>							
Commerces et services	C1					√	
Commerce de détail de petite surface	C2					√	
Commerce de détail de grande surface	C3						
Commerce artériel lourd	C4						
Commerce récréatif intérieur	C5					√(4)	
Commerce récréatif extérieur	C6						
<b>INDUSTRIE</b>							
Laboratoires et établissements de recherche	I1						
Industrie légère	I2						
Industrie lourde	I3						
Extractive	I4						
<b>PUBLIC</b>							
Service public de plein air	P1						√
Service public institutionnel et administratif	P2						√
Service public institutionnel imposant	P3						
Service public d'utilité	P4						√ A,B
<b>CONSERVATION</b>							
Conservation / catégorie 1	Co1						
Conservation / catégorie 2	Co2						
<b>AGRICULTURE</b>							
Agriculture avec sol	A1						
Agriculture sans sol	A2						
Autres types d'élevage	A3						
Fermette	A4						
Dressage et pension d'animaux	A5						
<b>FORESTERIE</b>							
Exploitation forestière	F1						
Sylviculture	F2						
Usages spécifiquement permis							
Usages spécifiquement exclus							(2) (4)
<b>NORMES</b>							
<b>TERRAIN</b>							
Superficie (m2)	min.						
Profondeur (m)	min.						
Frontage (m)	min.						
<b>STRUCTURE</b>							
Isolée		√		√	√	√	√
Jumelée			√				√
Contiguë							√
<b>MARGES</b>							
Marge avant (m)	min.	6	6	6	6	6	6
Marges latérales (m)	min.	2	2	2	2	2	2
Marges latérales totales (m)	min.						
Marge arrière (m)	min.	6	6	6	6	6	6
<b>ÉDIFICATION DES BÂTIMENTS</b>							
Hauteur (étage)	min.						
Hauteur (étage)	max.	3(3)	3(3)	3(3)	3(3)	3(3)	4
Superficie d'implantation (m2)	min.						
Largeur (m)	min.						
<b>RAPPORTS</b>							
Logement / bâtiment	max.	1	1	3			
Coefficient d'occupation du sol (COS)	max.						
Coefficient d'emprise au sol (CES) (%)	max.						
Espace naturel (%)	min.						
<b>DISPOSITIONS SPÉCIALES</b>							
PIIA		PIIA-01	PIIA-01	PIIA-01	PIIA-01	PIIA-01	PIIA-01
Autres articles		(a)	(a)	(a)	(a)	(a)	(a)

ZONE : COM-13		
<b>SERVICES</b>		
Aqueduc		√
Égout		√
<b>NOTES</b>		
(2) Les arcades		
(3) Hauteur maximum en mètres = 15 m		
(4) La résidence de tourisme		
<b>DISPOSITIONS SPÉCIALES</b>		
(a) Parc linéaire (art. 12.10 à 12.15)		
<b>AMENDEMENTS</b>		
Date	No règlement	Par
2014/06	235	a. 14.1
2015/05	252	a.11
2016/03	267	a.11
2018/06	312	a.11
2020/07	2020-367	a.11
2021/06	2021-404	a.13
2023/05	2023-457	a.12
		
		Août 2011



CLASSE ET GROUPE D'USAGE						
<b>HABITATION</b>						
Unifamiliale	H1	√	√			
Bifamiliale et trifamiliale	H2			√		
Multifamiliale	H3					
Multifamiliale d'envergure	H4					
Maison mobile	H5					
Projet intégré d'habitation	H6					
<b>COMMERCE</b>						
Commerces et services	C1				√	
Commerce de détail de petite surface	C2				√	
Commerce de détail de grande surface	C3				√	
Commerce artériel lourd	C4				√ A,B(3)	
Commerce récréatif intérieur	C5				√(4)	
Commerce récréatif extérieur	C6				√ A,B	
<b>INDUSTRIE</b>						
Laboratoires et établissements de recherche	I1				√	
Industrie légère	I2				√	
Industrie lourde	I3					
Extractive	I4					
<b>PUBLIC</b>						
Service public de plein air	P1					
Service public institutionnel et administratif	P2					√
Service public institutionnel imposant	P3					
Service public d'utilité	P4					
<b>CONSERVATION</b>						
Conservation / catégorie 1	Co1					
Conservation / catégorie 2	Co2					
<b>AGRICULTURE</b>						
Agriculture avec sol	A1					√
Agriculture sans sol	A2					
Autres types d'élevage	A3					
Fermette	A4					
Dressage et pension d'animaux	A5					
<b>FORESTERIE</b>						
Exploitation forestière	F1					
Sylviculture	F2					
Usages spécifiquement permis					(3)	
Usages spécifiquement exclus					(2)(4)	
<b>NORMES</b>						
<b>TERRAIN</b>						
Superficie (m2)	min.					
Profondeur (m)	min.					
Frontage (m)	min.					
<b>STRUCTURE</b>						
Isolée		√		√	√	√
Jumelée			√			
Contiguë						
<b>MARGES</b>						
Marge avant (m)	min.	6	6	6	6	6
Marges latérales (m)	min.	2	2	2	2	2
Marge latérales totales (m)	min.					
Marge arrière (m)	min.	6	6	6	6	6
<b>ÉDIFICATION DES BÂTIMENTS</b>						
Hauteur (étage)	min.					
Hauteur (étage)	max.	2(1)	2(1)	2(1)	2(1)	2(1)
Superficie d'implantation (m2)	min.					
Largeur (m)	min.					
<b>RAPPORTS</b>						
Logement / bâtiment	max.	1	1	3		
Coefficient d'occupation du sol (COS)	max.					
Coefficient d'emprise au sol (CES) (%)	max.					
Espace naturel (%)	min.					
<b>DISPOSITIONS SPÉCIALES</b>						
PIIA		PIIA-02	PIIA-02	PIIA-02	PIIA-02	PIIA-02
Autres articles		(a)	(a)	(a)	(a)	(a)

**ZONE : COM-14**

SERVICES	
Aqueduc	√
Égout	√

**NOTES**

(1) Hauteur maximum en mètres = 10 m

(2) Les clubs de tir et les pistes de courses et de karting

(3) Les mini-entrepôts et les centres de vente et d'entreposage extérieur de matériaux de construction

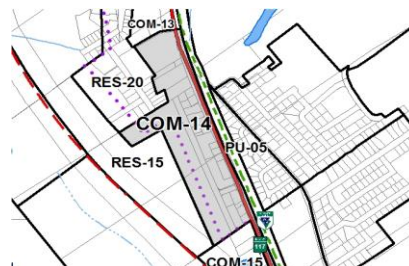
(4) La résidence de tourisme

**DISPOSITIONS SPÉCIALES**

(a) Parc linéaire (art. 12.10 à 12.15)

**AMENDEMENTS**

Date	No règlement	Par
2014/06	235	a.14.1
2019/07	2019-341	a.15
2021/06	2021-404	a.13
2023/05	2023-457	a.12



CLASSE ET GROUPE D'USAGE					
<b>HABITATION</b>					
Unifamiliale	H1				
Bifamiliale et trifamiliale	H2				
Multifamiliale	H3				
Multifamiliale d'envergure	H4				
Maison mobile	H5				
Projet intégré d'habitation	H6				
<b>COMMERCE</b>					
Commerces et services	C1	√ C			
Commerce de détail de petite surface	C2				
Commerce de détail de grande surface	C3				
Commerce artériel lourd	C4	√ A,B			
Commerce récréatif intérieur	C5				
Commerce récréatif extérieur	C6				
<b>INDUSTRIE</b>					
Laboratoires et établissements de recherche	I1				
Industrie légère	I2				
Industrie lourde	I3				
Extractive	I4				
<b>PUBLIC</b>					
Service public de plein air	P1				
Service public institutionnel et administratif	P2	√(2)			
Service public institutionnel imposant	P3				
Service public d'utilité	P4				
<b>CONSERVATION</b>					
Conservation / catégorie 1	Co1				
Conservation / catégorie 2	Co2				
<b>AGRICULTURE</b>					
Agriculture avec sol	A1				
Agriculture sans sol	A2				
Autres types d'élevage	A3				
Fermette	A4				
Dressage et pension d'animaux	A5				
<b>FORESTERIE</b>					
Exploitation forestière	F1				
Sylviculture	F2				
Usages spécifiquement permis		(2)			
Usages spécifiquement exclus					
<b>NORMES</b>					
<b>TERRAIN</b>					
Superficie (m2)	min.				
Profondeur (m)	min.				
Frontage (m)	min.				
<b>STRUCTURE</b>					
Isolée		√	√		
Jumelée					
Contiguë					
<b>MARGES</b>					
Marge avant (m)	min.	6	6		
Marges latérales (m)	min.	3	2		
Marge latérales totales (m)	min.				
Marge arrière (m)	min.	6	6		
<b>ÉDIFICATION DES BÂTIMENTS</b>					
Hauteur (étage)	min.				
Hauteur (étage)	max.	2(1)	2(1)		
Superficie d'implantation (m2)	min.				
Largeur (m)	min.				
<b>RAPPORTS</b>					
Logement / bâtiment	max.				
Coefficient d'occupation du sol (COS)	max.				
Coefficient d'emprise au sol (CES) (%)	max.				
Espace naturel (%)	min.				
<b>DISPOSITIONS SPÉCIALES</b>					
PIIA		PIIA-02	PIIA-02		
Autres articles		(a)	(a)		

## ZONE : COM-15

### SERVICES

Aqueduc	√
Égout	√

### NOTES

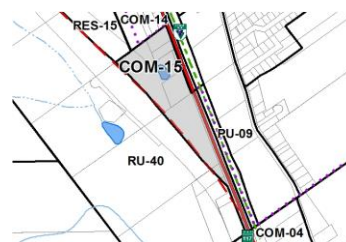
- (1) Hauteur maximum en mètres = 10m  
(2) Les bureaux d'information touristique

### DISPOSITIONS SPECIALES

- (a) Parc linéaire (art. 12.10 à 12.15)

### AMENDEMENTS

Date	No règlement	Par
2012/06	201	a. 5



CLASSE ET GROUPE D'USAGE					
<b>HABITATION</b>					
Unifamiliale	H1	√			
Bifamiliale et trifamiliale	H2				
Multifamiliale	H3	√			
Multifamiliale d'envergure	H4	√			
Maison mobile	H5				
Projet intégré d'habitation	H6				
<b>COMMERCE</b>					
Commerces et services	C1				
Commerce de détail de petite surface	C2				
Commerce de détail de grande surface	C3				
Commerce artériel lourd	C4				
Commerce récréatif intérieur	C5		√ C		
Commerce récréatif extérieur	C6				
<b>INDUSTRIE</b>					
Laboratoires et établissements de recherche	I1				
Industrie légère	I2				
Industrie lourde	I3				
Extractive	I4				
<b>PUBLIC</b>					
Service public de plein air	P1				
Service public institutionnel et administratif	P2				
Service public institutionnel imposant	P3				
Service public d'utilité	P4				
<b>CONSERVATION</b>					
Conservation / catégorie 1	Co1				
Conservation / catégorie 2	Co2				
<b>AGRICULTURE</b>					
Agriculture avec sol	A1				
Agriculture sans sol	A2				
Autres types d'élevage	A3				
Fermette	A4				
Dressage et pension d'animaux	A5				
<b>FORESTERIE</b>					
Exploitation forestière	F1				
Sylviculture	F2				
Usages spécifiquement permis					
Usages spécifiquement exclus					
NORMES					
<b>TERRAIN</b>					
Superficie (m2)	min.				
Profondeur (m)	min.				
Frontage (m)	min.				
<b>STRUCTURE</b>					
Isolée		√			
Jumelée		√			
Contiguë		√			
<b>MARGES</b>					
Marge avant (m)	min.	6	6		
Marges latérales (m)	min.	3	3		
Marge latérales totales (m)	min.				
Marge arrière (m)	min.	6	6		
<b>ÉDIFICATION DES BÂTIMENTS</b>					
Hauteur (étage)	min.				
Hauteur (étage)	max.	2(1)	2 (1)		
Superficie d'implantation (m2)	min.				
Largeur (m)	min.				
<b>RAPPORTS</b>					
Logement / bâtiment	max.				
Coefficient d'occupation du sol (COS)	max.				
Coefficient d'emprise au sol (CES) (%)	max.				
Espace naturel (%)	min.				
<b>DISPOSITIONS SPÉCIALES</b>					
PIIA					
Autres articles		(a)			

## ZONE : COM-16

### SERVICES

Aqueduc	
Égout	

### NOTES

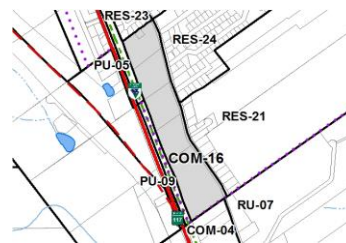
(1) Hauteur maximum en mètres = 10m

### DISPOSITIONS SPECIALES

(a) Parc linéaire (art. 12.10 à 12.15)

### AMENDEMENTS

Date	No règlement	Par
2012/06	201	a. 5
2018/06	312	a.11
2021/06	2021-404	a.13



CLASSE ET GROUPE D'USAGE						
<b>HABITATION</b>						
Unifamiliale	H1	√				
Bifamiliale et trifamiliale	H2					
Multifamiliale	H3	√				
Multifamiliale d'envergure	H4	√				
Maison mobile	H5					
Projet intégré d'habitation	H6					
<b>COMMERCE</b>						
Commerces et services	C1		√			
Commerce de détail de petite surface	C2					
Commerce de détail de grande surface	C3					
Commerce artériel lourd	C4					
Commerce récréatif intérieur	C5		√ C(3)			
Commerce récréatif extérieur	C6					
<b>INDUSTRIE</b>						
Laboratoires et établissements de recherche	I1					
Industrie légère	I2					
Industrie lourde	I3					
Extractive	I4					
<b>PUBLIC</b>						
Service public de plein air	P1					
Service public institutionnel et administratif	P2		√			
Service public institutionnel imposant	P3					
Service public d'utilité	P4					
<b>CONSERVATION</b>						
Conservation / catégorie 1	Co1					
Conservation / catégorie 2	Co2					
<b>AGRICULTURE</b>						
Agriculture avec sol	A1					
Agriculture sans sol	A2					
Autres types d'élevage	A3					
Fermette	A4					
Dressage et pension d'animaux	A5					
<b>FORESTERIE</b>						
Exploitation forestière	F1					
Sylviculture	F2					
Usages spécifiquement permis						
Usages spécifiquement exclus			(2)(3)			
<b>NORMES</b>						
<b>TERRAIN</b>						
Superficie (m2)	min.					
Profondeur (m)	min.					
Frontage (m)	min.					
<b>STRUCTURE</b>						
Isolée		√	√			
Jumelée						
Contiguë						
<b>MARGES</b>						
Marge avant (m)	min.	6	6			
Marges latérales (m)	min.	3	3			
Marge latérales totales (m)	min.					
Marge arrière (m)	min.	6	6			
<b>ÉDIFICATION DES BÂTIMENTS</b>						
Hauteur (étage)	min.					
Hauteur (étage)	max.	2(1)	2(1)			
Superficie d'implantation (m2)	min.					
Largeur (m)	min.					
<b>RAPPORTS</b>						
Logement / bâtiment	max.					
Coefficient d'occupation du sol (COS)	max.					
Coefficient d'emprise au sol (CES) (%)	max.					
Espace naturel (%)	min.					
<b>DISPOSITIONS SPÉCIALES</b>						
PIIA		PIIA-01				
Autres articles		(a)				

ZONE : COM-17		
<b>SERVICES</b>		
Aqueduc		√
Égout		√
<b>NOTES</b>		
(1) Hauteur maximum en mètres = 10m		
(2) Les arcades		
<b>(3) La résidence de tourisme</b>		
<b>DISPOSITIONS SPÉCIALES</b>		
(a) Zones inondables (art. 11.4 à 11.8)		
<b>AMENDEMENTS</b>		
Date	No règlement	Par
2018/06	312	a.11
2023/05	2023-457	a.12
		
		Août 2011

CLASSE ET GROUPE D'USAGE						
<b>HABITATION</b>						
Unifamiliale	H1					
Bifamiliale et trifamiliale	H2					
Multifamiliale	H3	√				
Multifamiliale d'envergure	H4	√				
Maison mobile	H5					
Projet intégré d'habitation	H6	√				
<b>COMMERCE</b>						
Commerces et services	C1		√			
Commerce de détail de petite surface	C2		√			
Commerce de détail de grande surface	C3		√			
Commerce artériel lourd	C4					
Commerce récréatif intérieur	C5		√ C(2)			
Commerce récréatif extérieur	C6					
<b>INDUSTRIE</b>						
Laboratoires et établissements de recherche	I1					
Industrie légère	I2					
Industrie lourde	I3					
Extractive	I4					
<b>PUBLIC</b>						
Service public de plein air	P1					
Service public institutionnel et administratif	P2			√		
Service public institutionnel imposant	P3			√		
Service public d'utilité	P4					
<b>CONSERVATION</b>						
Conservation / catégorie 1	Co1					
Conservation / catégorie 2	Co2					
<b>AGRICULTURE</b>						
Agriculture avec sol	A1					
Agriculture sans sol	A2					
Autres types d'élevage	A3					
Fermette	A4					
Dressage et pension d'animaux	A5					
<b>FORESTERIE</b>						
Exploitation forestière	F1					
Sylviculture	F2					
Usages spécifiquement permis						
Usages spécifiquement exclus			(2)			
<b>NORMES</b>						
<b>TERRAIN</b>						
Superficie (m2)	min.					
Profondeur (m)	min.					
Frontage (m)	min.					
<b>STRUCTURE</b>						
Isolée		√	√			
Jumelée						
Contiguë						
<b>MARGES</b>						
Marge avant (m)	min.	6	6	6		
Marges latérales (m)	min.	3	3	3		
Marge latérales totales (m)	min.					
Marge arrière (m)	min.	6	6	6		
<b>ÉDIFICATION DES BÂTIMENTS</b>						
Hauteur (étage)	min.					
Hauteur (étage)	max.	2(1)	2(1)	4		
Superficie d'implantation (m2)	min.					
Largeur (m)	min.					
<b>RAPPORTS</b>						
Logement / bâtiment	max.					
Coefficient d'occupation du sol (COS)	max.					
Coefficient d'emprise au sol (CES) (%)	max.					
Espace naturel (%)	min.					
<b>DISPOSITIONS SPÉCIALES</b>						
PIIA		PIIA-02	PIIA-02	PIIA-02		
Autres articles		(a)	(a)	(a)		

**ZONE : COM-18**

SERVICES	
Aqueduc	√
Égout	√

**NOTES**

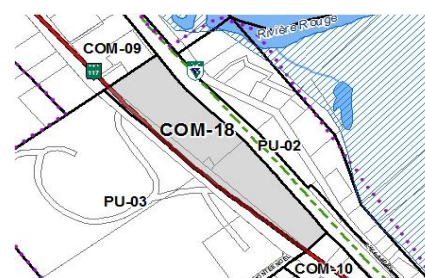
- (1) Hauteur maximum en mètres = 10 m  
(2) La résidence de tourisme

**DISPOSITIONS SPÉCIALES**

- (a) Parc linéaire (art. 12.13 à 12.16)

**AMENDEMENTS**

Date	No règlement	Par
2017/04	288	a.14
<b>2023/05</b>	<b>2023-457</b>	<b>a.12</b>



CLASSE ET GROUPE D'USAGE					
<b>HABITATION</b>					
Unifamiliale	H1				
Bifamiliale et trifamiliale	H2				
Multifamiliale	H3				
Multifamiliale d'envergure	H4				
Maison mobile	H5				
Projet intégré d'habitation	H6				
<b>COMMERCE</b>					
Commerces et services	C1				
Commerce de détail de petite surface	C2				
Commerce de détail de grande surface	C3				
Commerce artériel lourd	C4	√,C			
Commerce récréatif intérieur	C5	√C			
Commerce récréatif extérieur	C6	√B			
<b>INDUSTRIE</b>					
Laboratoires et établissements de recherche	I1		√		
Industrie légère	I2		√		
Industrie lourde	I3				
Extractive	I4				
<b>PUBLIC</b>					
Service public de plein air	P1				
Service public institutionnel et administratif	P2				
Service public institutionnel imposant	P3				
Service public d'utilité	P4				
<b>CONSERVATION</b>					
Conservation / catégorie 1	Co1				
Conservation / catégorie 2	Co2				
<b>AGRICULTURE</b>					
Agriculture avec sol	A1		√		
Agriculture sans sol	A2				
Autres types d'élevage	A3				
Fermette	A4				
Dressage et pension d'animaux	A5				
<b>FORESTERIE</b>					
Exploitation forestière	F1				
Sylviculture	F2				
Usages spécifiquement permis					
Usages spécifiquement exclus					
<b>NORMES</b>					
<b>TERRAIN</b>					
Superficie (m2)	min.				
Profondeur (m)	min.				
Frontage (m)	min.				
<b>STRUCTURE</b>					
Isolée		√	√		
Jumelée					
Contiguë					
<b>MARGES</b>					
Marge avant (m)	min.	10	10		
Marges latérales (m)	min.	3	3		
Marge latérales totales (m)	min.				
Marge arrière (m)	min.	6	6		
<b>ÉDIFICATION DES BÂTIMENTS</b>					
Hauteur (étage)	min.				
Hauteur (étage)	max.	2(1)	2(1)		
Superficie d'implantation (m2)	min.				
Largeur (m)	min.				
<b>RAPPORTS</b>					
Logement / bâtiment	max.				
Coefficient d'occupation du sol (COS)	max.				
Coefficient d'emprise au sol (CES) (%)	max.				
Espace naturel (%)	min.				
<b>DISPOSITIONS SPÉCIALES</b>					
PIIA					
Autres articles		(a) (b)	(a) (b)		

## ZONE : COM-19

### SERVICES

Aqueduc	
Égout	

### NOTES

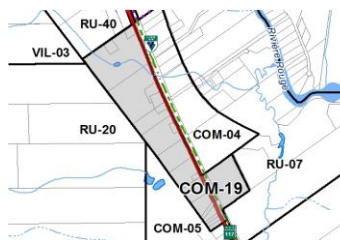
(1) Hauteur maximale en mètres = 12 m.

### DISPOSITIONS SPÉCIALES

- (a) Bandes tampons et corridor panoramique (art. 9.2 et 12.9)
- (b) Parc linéaire (art. 12.10 à 12.15)

### AMENDEMENTS

Date	No règlement	Par
2012/06	201	a. 6
2018/06	312	a.11
2019/07	2019-341	a.15
2022/07	2022-432	a.14



CLASSE ET GROUPE D'USAGE						
<b>HABITATION</b>						
Unifamiliale	H1					
Bifamiliale et trifamiliale	H2					
Multifamiliale	H3					
Multifamiliale d'envergure	H4					
Maison mobile	H5					
Projet intégré d'habitation	H6					
<b>COMMERCE</b>						
Commerces et services	C1					
Commerce de détail de petite surface	C2					
Commerce de détail de grande surface	C3					
Commerce artériel lourd	C4					
Commerce récréatif intérieur	C5					
Commerce récréatif extérieur	C6	√	B			
<b>INDUSTRIE</b>						
Laboratoires et établissements de recherche	I1					
Industrie légère	I2					
Industrie lourde	I3					
Extractive	I4		√			
<b>PUBLIC</b>						
Service public de plein air	P1					
Service public institutionnel et administratif	P2					
Service public institutionnel imposant	P3					
Service public d'utilité	P4					
<b>CONSERVATION</b>						
Conservation / catégorie 1	Co1			√		
Conservation / catégorie 2	Co2					
<b>AGRICULTURE</b>						
Agriculture avec sol	A1				√	
Agriculture sans sol	A2					
Autres types d'élevage	A3				√	
Fermette	A4					
Dressage et pension d'animaux	A5					
<b>FORESTERIE</b>						
Exploitation forestière	F1					
Sylviculture	F2					
Usages spécifiquement permis						
Usages spécifiquement exclus					(1)	
<b>NORMES</b>						
<b>TERRAIN</b>						
Superficie (m2)	min.					
Profondeur (m)	min.					
Frontage (m)	min.					
<b>STRUCTURE</b>						
Isolée		√				
Jumelée						
Contiguë						
<b>MARGES</b>						
Marge avant (m)	min.	6	6			
Marges latérales (m)	min.	2	6			
Marge latérales totales (m)	min.					
Marge arrière (m)	min.	2	6			
<b>ÉDIFICATION DES BÂTIMENTS</b>						
Hauteur (étage)	min.					
Hauteur (étage)	max.	1	1			
Superficie d'implantation (m2)	min.					
Largeur (m)	min.					
<b>RAPPORTS</b>						
Logement / bâtiment	max.	0	0			
Coefficient d'occupation du sol (COS)	max.					
Coefficient d'emprise au sol (CES) (%)	max.					
Espace naturel (%)	min.					
<b>DISPOSITIONS SPÉCIALES</b>						
PIIA						
Autres articles		(a)	(a)	(a)	(a)	

ZONE : CONS-01		
<b>SERVICES</b>		
Aqueduc		
Égout		
<b>NOTES</b>		
(1) Les chenils		
<b>DISPOSITIONS SPÉCIALES</b>		
(a) Ravage du cerf de Virginie (art. 12.17 à 12.19)		
<b>AMENDEMENTS</b>		
Date	No règlement	Par
		
		Août 2011

CLASSE ET GROUPE D'USAGE						
<b>HABITATION</b>						
Unifamiliale	H1					
Bifamiliale et trifamiliale	H2					
Multifamiliale	H3					
Multifamiliale d'envergure	H4					
Maison mobile	H5					
Projet intégré d'habitation	H6					
<b>COMMERCE</b>						
Commerces et services	C1					
Commerce de détail de petite surface	C2					
Commerce de détail de grande surface	C3					
Commerce artériel lourd	C4					
Commerce récréatif intérieur	C5					
Commerce récréatif extérieur	C6	√	B			
<b>INDUSTRIE</b>						
Laboratoires et établissements de recherche	I1					
Industrie légère	I2					
Industrie lourde	I3					
Extractive	I4		√			
<b>PUBLIC</b>						
Service public de plein air	P1					
Service public institutionnel et administratif	P2					
Service public institutionnel imposant	P3					
Service public d'utilité	P4					
<b>CONSERVATION</b>						
Conservation / catégorie 1	Co1			√		
Conservation / catégorie 2	Co2					
<b>AGRICULTURE</b>						
Agriculture avec sol	A1				√	
Agriculture sans sol	A2					
Autres types d'élevage	A3				√	
Fermette	A4					
Dressage et pension d'animaux	A5					
<b>FORESTERIE</b>						
Exploitation forestière	F1					
Sylviculture	F2					
Usages spécifiquement permis						
Usages spécifiquement exclus					(1)	
<b>NORMES</b>						
<b>TERRAIN</b>						
Superficie (m2)	min.					
Profondeur (m)	min.					
Frontage (m)	min.					
<b>STRUCTURE</b>						
Isolée		√				
Jumelée						
Contiguë						
<b>MARGES</b>						
Marge avant (m)	min.	6				
Marges latérales (m)	min.	2				
Marge latérales totales (m)	min.					
Marge arrière (m)	min.	2				
<b>ÉDIFICATION DES BÂTIMENTS</b>						
Hauteur (étage)	min.					
Hauteur (étage)	max.	1				
Superficie d'implantation (m2)	min.					
Largeur (m)	min.					
<b>RAPPORTS</b>						
Logement / bâtiment	max.	0				
Coefficient d'occupation du sol (COS)	max.					
Coefficient d'emprise au sol (CES) (%)	max.					
Espace naturel (%)	min.					
<b>DISPOSITIONS SPÉCIALES</b>						
PIIA						
Autres articles		(a)	(a)	(a)		

**ZONE : CONS-02**

SERVICES	
Aqueduc	
Égout	

**NOTES**

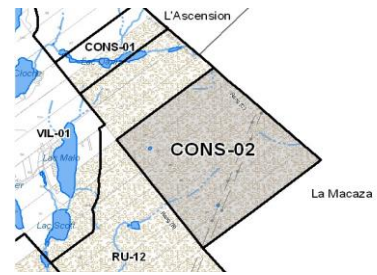
(1) Les chenils

**DISPOSITIONS SPÉCIALES**

(a) Ravage du cerf de Virginie (art. 12.17 à 12.19)

**AMENDEMENTS**

Date	No règlement	Par





CLASSE ET GROUPE D'USAGE						
<b>HABITATION</b>						
Unifamiliale	H1					
Bifamiliale et trifamiliale	H2					
Multifamiliale	H3					
Multifamiliale d'envergure	H4					
Maison mobile	H5					
Projet intégré d'habitation	H6					
<b>COMMERCE</b>						
Commerces et services	C1					
Commerce de détail de petite surface	C2					
Commerce de détail de grande surface	C3					
Commerce artériel lourd	C4					
Commerce récréatif intérieur	C5					
Commerce récréatif extérieur	C6	√	B			
<b>INDUSTRIE</b>						
Laboratoires et établissements de recherche	I1					
Industrie légère	I2					
Industrie lourde	I3					
Extractive	I4					
<b>PUBLIC</b>						
Service public de plein air	P1					
Service public institutionnel et administratif	P2					
Service public institutionnel imposant	P3					
Service public d'utilité	P4					
<b>CONSERVATION</b>						
Conservation / catégorie 1	Co1		√			
Conservation / catégorie 2	Co2					
<b>AGRICULTURE</b>						
Agriculture avec sol	A1					
Agriculture sans sol	A2					
Autres types d'élevage	A3					
Fermette	A4					
Dressage et pension d'animaux	A5					
<b>FORESTERIE</b>						
Exploitation forestière	F1					
Sylviculture	F2					
Usages spécifiquement permis						
Usages spécifiquement exclus						
<b>NORMES</b>						
<b>TERRAIN</b>						
Superficie (m2)	min.					
Profondeur (m)	min.					
Frontage (m)	min.					
<b>STRUCTURE</b>						
Isolée		√				
Jumelée						
Contiguë						
<b>MARGES</b>						
Marge avant (m)	min.	6				
Marges latérales (m)	min.	2				
Marge latérales totales (m)	min.					
Marge arrière (m)	min.	2				
<b>ÉDIFICATION DES BÂTIMENTS</b>						
Hauteur (étage)	min.					
Hauteur (étage)	max.	1				
Superficie d'implantation (m2)	min.					
Largeur (m)	min.					
<b>RAPPORTS</b>						
Logement / bâtiment	max.	0				
Coefficient d'occupation du sol (COS)	max.					
Coefficient d'emprise au sol (CES) (%)	max.					
Espace naturel (%)	min.					
<b>DISPOSITIONS SPÉCIALES</b>						
PIIA						
Autres articles						

**ZONE : CONS-03**

SERVICES	
Aqueduc	
Égout	

**NOTES**

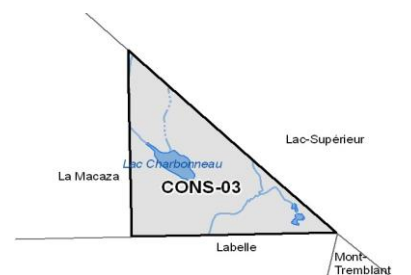
--

**DISPOSITIONS SPÉCIALES**

--

**AMENDEMENTS**

Date	No règlement	Par



CLASSE ET GROUPE D'USAGE					
<b>HABITATION</b>					
Unifamiliale	H1				
Bifamiliale et trifamiliale	H2				
Multifamiliale	H3				
Multifamiliale d'envergure	H4				
Maison mobile	H5				
Projet intégré d'habitation	H6				
<b>COMMERCE</b>					
Commerces et services	C1				
Commerce de détail de petite surface	C2				
Commerce de détail de grande surface	C3				
Commerce artériel lourd	C4				
Commerce récréatif intérieur	C5	√ C(1)			
Commerce récréatif extérieur	C6		√ B		
<b>INDUSTRIE</b>					
Laboratoires et établissements de recherche	I1				
Industrie légère	I2				
Industrie lourde	I3				
Extractive	I4				
<b>PUBLIC</b>					
Service public de plein air	P1				
Service public institutionnel et administratif	P2				
Service public institutionnel imposant	P3				
Service public d'utilité	P4				
<b>CONSERVATION</b>					
Conservation / catégorie 1	Co1				
Conservation / catégorie 2	Co2		√		
<b>AGRICULTURE</b>					
Agriculture avec sol	A1				
Agriculture sans sol	A2				
Autres types d'élevage	A3				
Fermette	A4				
Dressage et pension d'animaux	A5				
<b>FORESTERIE</b>					
Exploitation forestière	F1				
Sylviculture	F2				
Usages spécifiquement permis		(1)			
Usages spécifiquement exclus					
<b>NORMES</b>					
<b>TERRAIN</b>					
Superficie (m2)	min.				
Profondeur (m)	min.				
Frontage (m)	min.				
<b>STRUCTURE</b>					
Isolée		√	√		
Jumelée					
Contiguë					
<b>MARGES</b>					
Marge avant (m)	min.	6	6		
Marges latérales (m)	min.	2	2		
Marge latérales totales (m)	min.				
Marge arrière (m)	min.	2	2		
<b>ÉDIFICATION DES BÂTIMENTS</b>					
Hauteur (étage)	min.				
Hauteur (étage)	max.	2	2		
Superficie d'implantation (m2)	min.				
Largeur (m)	min.				
<b>RAPPORTS</b>					
Logement / bâtiment	max.				
Coefficient d'occupation du sol (COS)	max.				
Coefficient d'emprise au sol (CES) (%)	max.				
Espace naturel (%)	min.				
<b>DISPOSITIONS SPÉCIALES</b>					
PIIA					
Autres articles					

**ZONE : CONS-04**

SERVICES	
Aqueduc	
Égout	

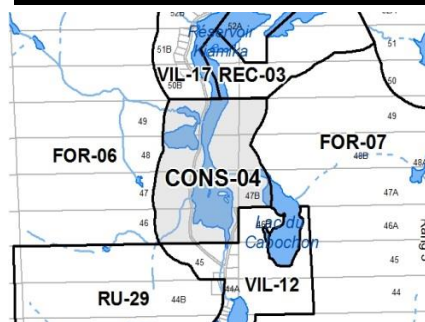
**NOTES**

(1) Les terrains de camping rustique

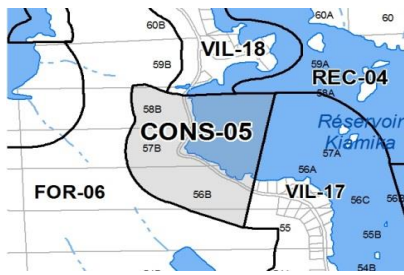

**DISPOSITIONS SPÉCIALES**

**AMENDEMENTS**

Date	No règlement	Par
2014/06	235	a.14.1
2017/04	288	a.14



CLASSE ET GROUPE D'USAGE					
<b>HABITATION</b>					
Unifamiliale	H1				
Bifamiliale et trifamiliale	H2				
Multifamiliale	H3				
Multifamiliale d'envergure	H4				
Maison mobile	H5				
Projet intégré d'habitation	H6				
<b>COMMERCE</b>					
Commerces et services	C1				
Commerce de détail de petite surface	C2				
Commerce de détail de grande surface	C3				
Commerce artériel lourd	C4				
Commerce récréatif intérieur	C5				
Commerce récréatif extérieur	C6				
<b>INDUSTRIE</b>					
Laboratoires et établissements de recherche	I1				
Industrie légère	I2				
Industrie lourde	I3				
Extractive	I4				
<b>PUBLIC</b>					
Service public de plein air	P1				
Service public institutionnel et administratif	P2				
Service public institutionnel imposant	P3				
Service public d'utilité	P4				
<b>CONSERVATION</b>					
Conservation / catégorie 1	Co1	√			
Conservation / catégorie 2	Co2				
<b>AGRICULTURE</b>					
Agriculture avec sol	A1				
Agriculture sans sol	A2				
Autres types d'élevage	A3				
Ferme	A4				
Dressage et pension d'animaux	A5				
<b>FORESTERIE</b>					
Exploitation forestière	F1				
Sylviculture	F2				
Usages spécifiquement permis					
Usages spécifiquement exclus					
NORMES					
<b>TERRAIN</b>					
Superficie (m <sup>2</sup> )	min.				
Profondeur (m)	min.				
Frontage (m)	min.				
<b>STRUCTURE</b>					
Isolée		√			
Jumelée					
Contiguë					
<b>MARGES</b>					
Marge avant (m)	min.	6			
Marges latérales (m)	min.	2			
Marge latérales totales (m)	min.				
Marge arrière (m)	min.	2			
<b>ÉDIFICATION DES BÂTIMENTS</b>					
Hauteur (étage)	min.				
Hauteur (étage)	max.	2			
Superficie d'implantation (m <sup>2</sup> )	min.				
Largeur (m)	min.				
<b>RAPPORTS</b>					
Logement / bâtiment	max.	0			
Coefficient d'occupation du sol (COS)	max.				
Coefficient d'emprise au sol (CES) (%)	max.				
Espace naturel (%)	min.				
<b>DISPOSITIONS SPÉCIALES</b>					
PIIA					
Autres articles					

ZONE : CONS-05		
<b>SERVICES</b>		
Aqueduc		
Égout		
<b>NOTES</b>		
<b>DISPOSITIONS SPÉCIALES</b>		
<b>AMENDEMENTS</b>		
Date	No règlement	Par
		
		Août 2011

CLASSE ET GROUPE D'USAGE						
<b>HABITATION</b>						
Unifamiliale	H1					
Bifamiliale et trifamiliale	H2					
Multifamiliale	H3					
Multifamiliale d'envergure	H4					
Maison mobile	H5					
Projet intégré d'habitation	H6					
<b>COMMERCE</b>						
Commerces et services	C1					
Commerce de détail de petite surface	C2					
Commerce de détail de grande surface	C3					
Commerce artériel lourd	C4					
Commerce récréatif intérieur	C5					
Commerce récréatif extérieur	C6					
<b>INDUSTRIE</b>						
Laboratoires et établissements de recherche	I1					
Industrie légère	I2					
Industrie lourde	I3					
Extractive	I4					
<b>PUBLIC</b>						
Service public de plein air	P1					
Service public institutionnel et administratif	P2					
Service public institutionnel imposant	P3					
Service public d'utilité	P4					
<b>CONSERVATION</b>						
Conservation / catégorie 1	Co1	√				
Conservation / catégorie 2	Co2					
<b>AGRICULTURE</b>						
Agriculture avec sol	A1					
Agriculture sans sol	A2					
Autres types d'élevage	A3					
Fermette	A4					
Dressage et pension d'animaux	A5					
<b>FORESTERIE</b>						
Exploitation forestière	F1					
Sylviculture	F2					
Usages spécifiquement permis						
Usages spécifiquement exclus						
<b>NORMES</b>						
<b>TERRAIN</b>						
Superficie (m <sup>2</sup> )	min.					
Profondeur (m)	min.					
Frontage (m)	min.					
<b>STRUCTURE</b>						
Isolée		√				
Jumelée						
Contiguë						
<b>MARGES</b>						
Marge avant (m)	min.	6				
Marges latérales (m)	min.	2				
Marge latérales totales (m)	min.					
Marge arrière (m)	min.	2				
<b>ÉDIFICATION DES BÂTIMENTS</b>						
Hauteur (étage)	min.					
Hauteur (étage)	max.	2				
Superficie d'implantation (m <sup>2</sup> )	min.					
Largeur (m)	min.					
<b>RAPPORTS</b>						
Logement / bâtiment	max.	0				
Coefficient d'occupation du sol (COS)	max.					
Coefficient d'emprise au sol (CES) (%)	max.					
Espace naturel (%)	min.					
<b>DISPOSITIONS SPÉCIALES</b>						
PIIA						
Autres articles						

ZONE : CONS-06		
<b>SERVICES</b>		
Aqueduc		
Égout		
<b>NOTES</b>		
<b>DISPOSITIONS SPÉCIALES</b>		
<b>AMENDEMENTS</b>		
Date	No règlement	Par
		
 <span style="float: right;">Août 2011</span>		

**CLASSE ET GROUPE D'USAGE**

HABITATION						
Unifamiliale	H1					
Bifamiliale et trifamiliale	H2					
Multifamiliale	H3					
Multifamiliale d'envergure	H4					
Maison mobile	H5					
Projet intégré d'habitation	H6					

COMMERCE						
Commerces et services	C1					
Commerce de détail de petite surface	C2					
Commerce de détail de grande surface	C3					
Commerce artériel lourd	C4					
Commerce récréatif intérieur	C5	√ C(1)				
Commerce récréatif extérieur	C6		√ B			

INDUSTRIE						
Laboratoires et établissements de recherche	I1					
Industrie légère	I2					
Industrie lourde	I3					
Extractive	I4					

PUBLIC						
Service public de plein air	P1					
Service public institutionnel et administratif	P2					
Service public institutionnel imposant	P3					
Service public d'utilité	P4					

CONSERVATION						
Conservation / catégorie 1	Co1					
Conservation / catégorie 2	Co2		√			

AGRICULTURE						
Agriculture avec sol	A1					
Agriculture sans sol	A2					
Autres types d'élevage	A3					
Fermette	A4					
Dressage et pension d'animaux	A5					

FORESTERIE						
Exploitation forestière	F1					
Sylviculture	F2					

Usages spécifiquement permis	(1)					
Usages spécifiquement exclus						

**NORMES**

TERRAIN						
Superficie (m2)	min.					
Profondeur (m)	min.					
Frontage (m)	min.					

STRUCTURE						
Isolée		√	√			
Jumelée						
Contiguë						

MARGES						
Marge avant (m)	min.	6	6			
Marges latérales (m)	min.	2	2			
Marge latérales totales (m)	min.					
Marge arrière (m)	min.	2	2			

ÉDIFICATION DES BÂTIMENTS						
Hauteur (étage)	min.					
Hauteur (étage)	max.	2	2			
Superficie d'implantation (m2)	min.					
Largeur (m)	min.					

RAPPORTS						
Logement / bâtiment	max.					
Coefficient d'occupation du sol (COS)	max.					
Coefficient d'emprise au sol (CES) (%)	max.					
Espace naturel (%)	min.					

DISPOSITIONS SPÉCIALES						
PIIA						
Autres articles						

**ZONE : CONS-07**

SERVICES			
Aqueduc			
Égout			

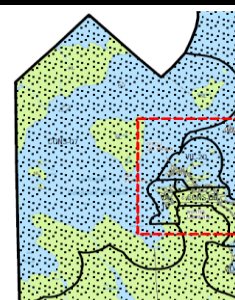
**NOTES**

(1) Les terrains de camping rustique

**DISPOSITIONS SPÉCIALES**

**AMENDEMENTS**

Date	No règlement	Par
2014/06	235	a.14.1
2017/04	288	a.14



**CLASSE ET GROUPE D'USAGE**

HABITATION							
Unifamiliale	H1						
Bifamiliale et trifamiliale	H2						
Multifamiliale	H3						
Multifamiliale d'envergure	H4						
Maison mobile	H5						
Projet intégré d'habitation	H6						

COMMERCE							
Commerces et services	C1						
Commerce de détail de petite surface	C2						
Commerce de détail de grande surface	C3						
Commerce artériel lourd	C4						
Commerce récréatif intérieur	C5	√ C(1)					
Commerce récréatif extérieur	C6		√ B				

INDUSTRIE							
Laboratoires et établissements de recherche	I1						
Industrie légère	I2						
Industrie lourde	I3						
Extractive	I4						

PUBLIC							
Service public de plein air	P1						
Service public institutionnel et administratif	P2						
Service public institutionnel imposant	P3						
Service public d'utilité	P4						

CONSERVATION							
Conservation / catégorie 1	Co1						
Conservation / catégorie 2	Co2		√				

AGRICULTURE							
Agriculture avec sol	A1						
Agriculture sans sol	A2						
Autres types d'élevage	A3						
Fermette	A4						
Dressage et pension d'animaux	A5						

FORESTERIE							
Exploitation forestière	F1						
Sylviculture	F2						

Usages spécifiquement permis	(1)						
Usages spécifiquement exclus							

**NORMES**

TERRAIN							
Superficie (m2)	min.						
Profondeur (m)	min.						
Frontage (m)	min.						

STRUCTURE							
Isolée		√	√				
Jumelée							
Contiguë							

MARGES							
Marge avant (m)	min.	6	6				
Marges latérales (m)	min.	2	2				
Marge latérales totales (m)	min.						
Marge arrière (m)	min.	2	2				

ÉDIFICATION DES BÂTIMENTS							
Hauteur (étage)	min.						
Hauteur (étage)	max.	2	2				
Superficie d'implantation (m2)	min.						
Largeur (m)	min.						

RAPPORTS							
Logement / bâtiment	max.						
Coefficient d'occupation du sol (COS)	max.						
Coefficient d'emprise au sol (CES) (%)	max.						
Espace naturel (%)	min.						

DISPOSITIONS SPÉCIALES							
PIIA		PIIA-03	PIIA-03				
Autres articles							

**ZONE : CONS-08**

SERVICES			
Aqueduc			
Égout			

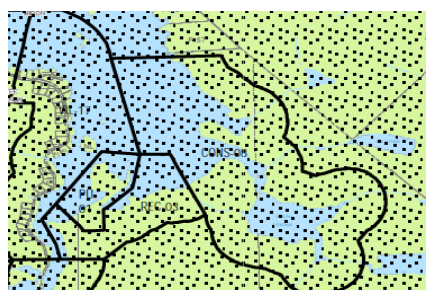
**NOTES**

(1) Les terrains de camping rustique

**DISPOSITIONS SPÉCIALES**

**AMENDEMENTS**

Date	No règlement	Par
2014/06	235	a.14.1
2017/04	288	a.14



CLASSE ET GROUPE D'USAGE						
<b>HABITATION</b>						
Unifamiliale	H1					
Bifamiliale et trifamiliale	H2					
Multifamiliale	H3					
Multifamiliale d'envergure	H4					
Maison mobile	H5					
Projet intégré d'habitation	H6					
<b>COMMERCE</b>						
Commerces et services	C1					
Commerce de détail de petite surface	C2					
Commerce de détail de grande surface	C3					
Commerce artériel lourd	C4					
Commerce récréatif intérieur	C5					
Commerce récréatif extérieur	C6					
<b>INDUSTRIE</b>						
Laboratoires et établissements de recherche	I1					
Industrie légère	I2					
Industrie lourde	I3					
Extractive	I4					
<b>PUBLIC</b>						
Service public de plein air	P1					
Service public institutionnel et administratif	P2					
Service public institutionnel imposant	P3					
Service public d'utilité	P4					
<b>CONSERVATION</b>						
Conservation / catégorie 1	Co1	√				
Conservation / catégorie 2	Co2					
<b>AGRICULTURE</b>						
Agriculture avec sol	A1					
Agriculture sans sol	A2					
Autres types d'élevage	A3					
Fermette	A4					
Dressage et pension d'animaux	A5					
<b>FORESTERIE</b>						
Exploitation forestière	F1					
Sylviculture	F2					
Usages spécifiquement permis						
Usages spécifiquement exclus						
<b>NORMES</b>						
<b>TERRAIN</b>						
Superficie (m2)	min.					
Profondeur (m)	min.					
Frontage (m)	min.					
<b>STRUCTURE</b>						
Isolée		√				
Jumelée						
Contiguë						
<b>MARGES</b>						
Marge avant (m)	min.	6				
Marges latérales (m)	min.	2				
Marge latérales totales (m)	min.					
Marge arrière (m)	min.	2				
<b>ÉDIFICATION DES BÂTIMENTS</b>						
Hauteur (étage)	min.					
Hauteur (étage)	max.	2				
Superficie d'implantation (m2)	min.					
Largeur (m)	min.					
<b>RAPPORTS</b>						
Logement / bâtiment	max.					
Coefficient d'occupation du sol (COS)	max.					
Coefficient d'emprise au sol (CES) (%)	max.					
Espace naturel (%)	min.					
<b>DISPOSITIONS SPÉCIALES</b>						
PIIA						
Autres articles		(a)				

**ZONE : CONS-09**

SERVICES	
Aqueduc	
Égout	

**NOTES**

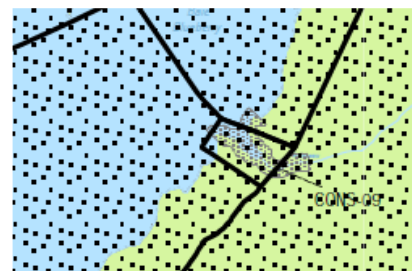
--

**DISPOSITIONS SPÉCIALES**


(a) Frayère (art. 11.13.1 à 11.13.6)
--------------------------------------

**AMENDEMENTS**

Date	No règlement	Par
2017/04	288	a.14



CLASSE ET GROUPE D'USAGE						
<b>HABITATION</b>						
Unifamiliale	H1					
Bifamiliale et trifamiliale	H2					
Multifamiliale	H3					
Multifamiliale d'envergure	H4					
Maison mobile	H5					
Projet intégré d'habitation	H6					
<b>COMMERCE</b>						
Commerces et services	C1					
Commerce de détail de petite surface	C2					
Commerce de détail de grande surface	C3					
Commerce artériel lourd	C4					
Commerce récréatif intérieur	C5					
Commerce récréatif extérieur	C6					
<b>INDUSTRIE</b>						
Laboratoires et établissements de recherche	I1					
Industrie légère	I2					
Industrie lourde	I3					
Extractive	I4					
<b>PUBLIC</b>						
Service public de plein air	P1					
Service public institutionnel et administratif	P2					
Service public institutionnel imposant	P3					
Service public d'utilité	P4					
<b>CONSERVATION</b>						
Conservation / catégorie 1	Co1	√				
Conservation / catégorie 2	Co2					
<b>AGRICULTURE</b>						
Agriculture avec sol	A1					
Agriculture sans sol	A2					
Autres types d'élevage	A3					
Fermette	A4					
Dressage et pension d'animaux	A5					
<b>FORESTERIE</b>						
Exploitation forestière	F1					
Sylviculture	F2					
Usages spécifiquement permis						
Usages spécifiquement exclus						
<b>NORMES</b>						
<b>TERRAIN</b>						
Superficie (m <sup>2</sup> )	min.					
Profondeur (m)	min.					
Frontage (m)	min.					
<b>STRUCTURE</b>						
Isolée		√				
Jumelée						
Contiguë						
<b>MARGES</b>						
Marge avant (m)	min.	6				
Marges latérales (m)	min.	2				
Marge latérales totales (m)	min.					
Marge arrière (m)	min.	2				
<b>ÉDIFICATION DES BÂTIMENTS</b>						
Hauteur (étage)	min.					
Hauteur (étage)	max.	2				
Superficie d'implantation (m <sup>2</sup> )	min.					
Largeur (m)	min.					
<b>RAPPORTS</b>						
Logement / bâtiment	max.					
Coefficient d'occupation du sol (COS)	max.					
Coefficient d'emprise au sol (CES) (%)	max.					
Espace naturel (%)	min.					
<b>DISPOSITIONS SPÉCIALES</b>						
PIIA						
Autres articles		(a)				

ZONE : CONS-10		
<b>SERVICES</b>		
Aqueduc		
Égout		
<b>NOTES</b>		
<b>DISPOSITIONS SPÉCIALES</b>		
(a) Frayère (art. 11.13.1 à 11.13.6)		
<b>AMENDEMENTS</b>		
Date	No règlement	Par
2017/04	288	a.14
		
		Août 2011



CLASSE ET GROUPE D'USAGE						
<b>HABITATION</b>						
Unifamiliale	H1					
Bifamiliale et trifamiliale	H2					
Multifamiliale	H3					
Multifamiliale d'envergure	H4					
Maison mobile	H5					
Projet intégré d'habitation	H6					
<b>COMMERCE</b>						
Commerces et services	C1					
Commerce de détail de petite surface	C2					
Commerce de détail de grande surface	C3					
Commerce artériel lourd	C4					
Commerce récréatif intérieur	C5	√ C(1)				
Commerce récréatif extérieur	C6		√ B			
<b>INDUSTRIE</b>						
Laboratoires et établissements de recherche	I1					
Industrie légère	I2					
Industrie lourde	I3					
Extractive	I4					
<b>PUBLIC</b>						
Service public de plein air	P1					
Service public institutionnel et administratif	P2					
Service public institutionnel imposant	P3					
Service public d'utilité	P4					
<b>CONSERVATION</b>						
Conservation / catégorie 1	Co1		√			
Conservation / catégorie 2	Co2					
<b>AGRICULTURE</b>						
Agriculture avec sol	A1					
Agriculture sans sol	A2					
Autres types d'élevage	A3					
Fermette	A4					
Dressage et pension d'animaux	A5					
<b>FORESTERIE</b>						
Exploitation forestière	F1					
Sylviculture	F2					
Usages spécifiquement permis		(1)				
Usages spécifiquement exclus						
<b>NORMES</b>						
<b>TERRAIN</b>						
Superficie (m2)	min.					
Profondeur (m)	min.					
Frontage (m)	min.					
<b>STRUCTURE</b>						
Isolée		√	√			
Jumelée						
Contiguë						
<b>MARGES</b>						
Marge avant (m)	min.	6	6			
Marges latérales (m)	min.	2	2			
Marge latérales totales (m)	min.					
Marge arrière (m)	min.	2	2			
<b>ÉDIFICATION DES BÂTIMENTS</b>						
Hauteur (étage)	min.					
Hauteur (étage)	max.	2	2			
Superficie d'implantation (m2)	min.					
Largeur (m)	min.					
<b>RAPPORTS</b>						
Logement / bâtiment	max.					
Coefficient d'occupation du sol (COS)	max.					
Coefficient d'emprise au sol (CES) (%)	max.					
Espace naturel (%)	min.					
<b>DISPOSITIONS SPÉCIALES</b>						
PIIA						
Autres articles		(a)	(a)			

**ZONE : CONS-11**

SERVICES	
Aqueduc	
Égout	

**NOTES**

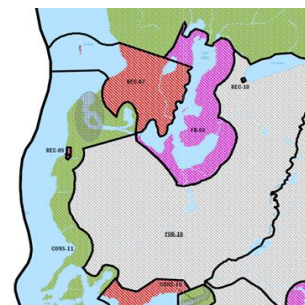
(1) Les terrains de camping rustique

**DISPOSITIONS SPÉCIALES**

(a) Frayère (art. 11.13.1 à 11.13.6)

**AMENDEMENTS**

Date	No règlement	Par
2014/06	235	a.14.1
2017/04	288	a.14
2019/07	2019-341	a.15



**CLASSE ET GROUPE D'USAGE**

HABITATION							
Unifamiliale	H1						
Bifamiliale et trifamiliale	H2						
Multifamiliale	H3						
Multifamiliale d'envergure	H4						
Maison mobile	H5						
Projet intégré d'habitation	H6						

COMMERCE							
Commerces et services	C1						
Commerce de détail de petite surface	C2						
Commerce de détail de grande surface	C3						
Commerce artériel lourd	C4						
Commerce récréatif intérieur	C5						
Commerce récréatif extérieur	C6	√C (1)					

INDUSTRIE							
Laboratoires et établissements de recherche	I1						
Industrie légère	I2						
Industrie lourde	I3						
Extractive	I4						

PUBLIC							
Service public de plein air	P1						
Service public institutionnel et administratif	P2						
Service public institutionnel imposant	P3						
Service public d'utilité	P4						

CONSERVATION							
Conservation / catégorie 1	Co1	√					
Conservation / catégorie 2	Co2						

AGRICULTURE							
Agriculture avec sol	A1						
Agriculture sans sol	A2						
Autres types d'élevage	A3						
Fermette	A4						
Dressage et pension d'animaux	A5						

FORESTERIE							
Exploitation forestière	F1						
Sylviculture	F2						

Usages spécifiquement permis							
Usages spécifiquement exclus							

**NORMES**

TERRAIN							
Superficie (m2)	min.						
Profondeur (m)	min.						
Frontage (m)	min.						

STRUCTURE							
Isolée		√	√				
Jumelée							
Contiguë							

MARGES							
Marge avant (m)	min.	6	6				
Marges latérales (m)	min.	2	2				
Marge latérales totales (m)	min.						
Marge arrière (m)	min.	2	2				

ÉDIFICATION DES BÂTIMENTS							
Hauteur (étage)	min.						
Hauteur (étage)	max.	2	2				
Superficie d'implantation (m2)	min.						
Largeur (m)	min.						

RAPPORTS							
Logement / bâtiment	max.						
Coefficient d'occupation du sol (COS)	max.						
Coefficient d'emprise au sol (CES) (%)	max.						
Espace naturel (%)	min.						

DISPOSITIONS SPÉCIALES							
PIIA		PIIA-03	PIIA-03				
Autres articles		(a)	(a)				

**ZONE : CONS-12**

SERVICES			
Aqueduc			
Égout			

**NOTES**

(1) Seul les terrains de camping rustiques sont autorisés à titre d'établissement d'hébergement. (Les hôtels, terrains de camping aménagés, pourvoies et chalets locatifs ne sont pas autorisés)

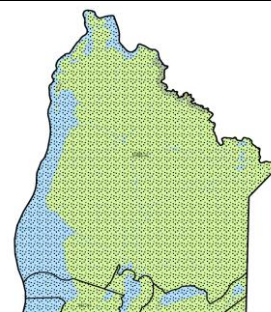
Pourvoies Makwa

**DISPOSITIONS SPÉCIALES**

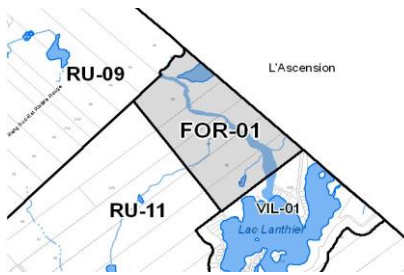

(a) Frayère (art. 11.13.1 à 11.13.6)

**AMENDEMENTS**

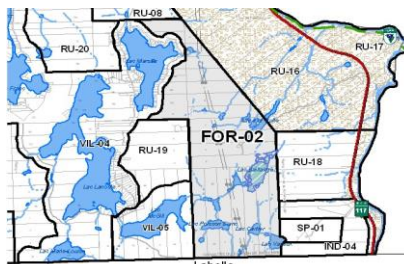

Date	No règlement	Par
2017/04	288	a.14



CLASSE ET GROUPE D'USAGE						
<b>HABITATION</b>						
Unifamiliale	H1					
Bifamiliale et trifamiliale	H2					
Multifamiliale	H3					
Multifamiliale d'envergure	H4					
Maison mobile	H5					
Projet intégré d'habitation	H6					
<b>COMMERCE</b>						
Commerces et services	C1					
Commerce de détail de petite surface	C2					
Commerce de détail de grande surface	C3					
Commerce artériel lourd	C4					
Commerce récréatif intérieur	C5	√ C				
Commerce récréatif extérieur	C6	√ A,B				
<b>INDUSTRIE</b>						
Laboratoires et établissements de recherche	I1					
Industrie légère	I2					
Industrie lourde	I3					
Extractive	I4					
<b>PUBLIC</b>						
Service public de plein air	P1					
Service public institutionnel et administratif	P2					
Service public institutionnel imposant	P3					
Service public d'utilité	P4	√				
<b>CONSERVATION</b>						
Conservation / catégorie 1	Co1					
Conservation / catégorie 2	Co2					
<b>AGRICULTURE</b>						
Agriculture avec sol	A1		√			
Agriculture sans sol	A2					
Autres types d'élevage	A3					
Ferme	A4					
Dressage et pension d'animaux	A5					
<b>FORESTERIE</b>						
Exploitation forestière	F1			√		
Sylviculture	F2					
Usages spécifiquement permis						
Usages spécifiquement exclus						
<b>NORMES</b>						
<b>TERRAIN</b>						
Superficie (m <sup>2</sup> )	min.					
Profondeur (m)	min.					
Frontage (m)	min.					
<b>STRUCTURE</b>						
Isolée		√	√			
Jumelée						
Contiguë						
<b>MARGES</b>						
Marge avant (m)	min.	6	6			
Marges latérales (m)	min.	2	2			
Marge latérales totales (m)	min.					
Marge arrière (m)	min.	2	2			
<b>ÉDIFICATION DES BÂTIMENTS</b>						
Hauteur (étage)	min.					
Hauteur (étage)	max.	1	1			
Superficie d'implantation (m <sup>2</sup> )	min.					
Largeur (m)	min.					
<b>RAPPORTS</b>						
Logement / bâtiment	max.					
Coefficient d'occupation du sol (COS)	max.					
Coefficient d'emprise au sol (CES) (%)	max.					
Espace naturel (%)	min.					
<b>DISPOSITIONS SPÉCIALES</b>						
PIIA						
Autres articles						

ZONE : FOR-01		
<b>SERVICES</b>		
Aqueduc		
Égout		
<b>NOTES</b>		
<b>DISPOSITIONS SPÉCIALES</b>		
<b>AMENDEMENTS</b>		
Date	No règlement	Par
2021/06	2021-404	a.13
		
		Août 2011

CLASSE ET GROUPE D'USAGE						
<b>HABITATION</b>						
Unifamiliale	H1	√				
Bifamiliale et trifamiliale	H2					
Multifamiliale	H3					
Multifamiliale d'envergure	H4					
Maison mobile	H5					
Projet intégré d'habitation	H6					
<b>COMMERCE</b>						
Commerces et services	C1					
Commerce de détail de petite surface	C2					
Commerce de détail de grande surface	C3					
Commerce artériel lourd	C4					
Commerce récréatif intérieur	C5	√ C				
Commerce récréatif extérieur	C6	√ A, B				
<b>INDUSTRIE</b>						
Laboratoires et établissements de recherche	I1					
Industrie légère	I2					
Industrie lourde	I3					
Extractive	I4		√			
<b>PUBLIC</b>						
Service public de plein air	P1					
Service public institutionnel et administratif	P2					
Service public institutionnel imposant	P3					
Service public d'utilité	P4			√ A		
<b>CONSERVATION</b>						
Conservation / catégorie 1	Co1					
Conservation / catégorie 2	Co2					
<b>AGRICULTURE</b>						
Agriculture avec sol	A1				√	
Agriculture sans sol	A2					
Autres types d'élevage	A3					
Fermette	A4					
Dressage et pension d'animaux	A5					
<b>FORESTERIE</b>						
Exploitation forestière	F1					√
Sylviculture	F2					
Usages spécifiquement permis						
Usages spécifiquement exclus						
<b>NORMES</b>						
<b>TERRAIN</b>						
Superficie (m2)	min.					
Profondeur (m)	min.					
Frontage (m)	min.					
<b>STRUCTURE</b>						
Isolée		√	√	√		
Jumelée						
Contiguë						
<b>MARGES</b>						
Marge avant (m)	min.	6	6	6	6	
Marges latérales (m)	min.	2	2	2	2	
Marge latérales totales (m)	min.					
Marge arrière (m)	min.	2	2	2	2	
<b>ÉDIFICATION DES BÂTIMENTS</b>						
Hauteur (étage)	min.					
Hauteur (étage)	max.	1	1	1	1	
Superficie d'implantation (m2)	min.					
Largeur (m)	min.					
<b>RAPPORTS</b>						
Logement / bâtiment	max.	1				
Coefficient d'occupation du sol (COS)	max.					
Coefficient d'emprise au sol (CES) (%)	max.					
Espace naturel (%)	min.					
<b>DISPOSITIONS SPÉCIALES</b>						
PIIA						
Autres articles		(a)	(a)	(a)	(a)	

ZONE : FOR-02		
<b>SERVICES</b>		
Aqueduc		
Égout		
<b>NOTES</b>		
<b>DISPOSITIONS SPÉCIALES</b>		
(a) Héronnière (art. 11.12)		
<b>AMENDEMENTS</b>		
Date	No règlement	Par
2021/06	2021-404	a.13
		
		Août 2011

CLASSE ET GROUPE D'USAGE						
<b>HABITATION</b>						
Unifamiliale	H1	√				
Bifamiliale et trifamiliale	H2					
Multifamiliale	H3					
Multifamiliale d'envergure	H4					
Maison mobile	H5					
Projet intégré d'habitation	H6					
<b>COMMERCE</b>						
Commerces et services	C1					
Commerce de détail de petite surface	C2					
Commerce de détail de grande surface	C3					
Commerce artériel lourd	C4					
Commerce récréatif intérieur	C5		√ C			
Commerce récréatif extérieur	C6		√ A, B			
<b>INDUSTRIE</b>						
Laboratoires et établissements de recherche	I1					
Industrie légère	I2					
Industrie lourde	I3					
Extractive	I4			√		
<b>PUBLIC</b>						
Service public de plein air	P1					
Service public institutionnel et administratif	P2					
Service public institutionnel imposant	P3					
Service public d'utilité	P4				√ A	
<b>CONSERVATION</b>						
Conservation / catégorie 1	Co1					
Conservation / catégorie 2	Co2					
<b>AGRICULTURE</b>						
Agriculture avec sol	A1					√
Agriculture sans sol	A2					
Autres types d'élevage	A3					
Fermette	A4					
Dressage et pension d'animaux	A5					
<b>FORESTERIE</b>						
Exploitation forestière	F1					√
Sylviculture	F2					
Usages spécifiquement permis						
Usages spécifiquement exclus						
NORMES						
<b>TERRAIN</b>						
Superficie (m2)	min.					
Profondeur (m)	min.					
Frontage (m)	min.					
<b>STRUCTURE</b>						
Isolée		√		√		
Jumelée						
Contiguë						
<b>MARGES</b>						
Marge avant (m)	min.	6	6	6	6	
Marges latérales (m)	min.	2	2	2	2	
Marge latérales totales (m)	min.					
Marge arrière (m)	min.	2	2	2	2	
<b>ÉDIFICATION DES BÂTIMENTS</b>						
Hauteur (étage)	min.					
Hauteur (étage)	max.	1	1	1	1	
Superficie d'implantation (m2)	min.					
Largeur (m)	min.					
<b>RAPPORTS</b>						
Logement / bâtiment	max.	1				
Coefficient d'occupation du sol (COS)	max.					
Coefficient d'emprise au sol (CES) (%)	max.					
Espace naturel (%)	min.					
<b>DISPOSITIONS SPÉCIALES</b>						
PIIA						
Autres articles						

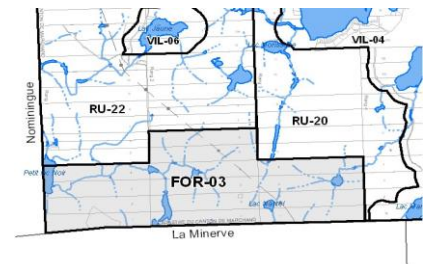
**ZONE : FOR-03**

SERVICES	
Aqueduc	
Égout	

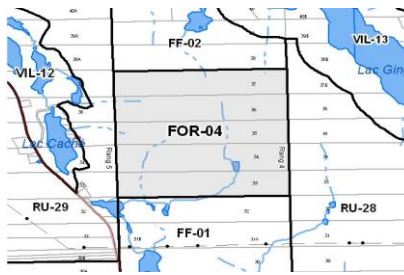

NOTES	

DISPOSITIONS SPÉCIALES	

AMENDEMENTS		
Date	No règlement	Par
2019/07	2019-341	a.15
2021/06	2021-404	a.13



CLASSE ET GROUPE D'USAGE						
<b>HABITATION</b>						
Unifamiliale	H1					
Bifamiliale et trifamiliale	H2					
Multifamiliale	H3					
Multifamiliale d'envergure	H4					
Maison mobile	H5					
Projet intégré d'habitation	H6					
<b>COMMERCE</b>						
Commerces et services	C1					
Commerce de détail de petite surface	C2					
Commerce de détail de grande surface	C3					
Commerce artériel lourd	C4					
Commerce récréatif intérieur	C5					
Commerce récréatif extérieur	C6	√	B			
<b>INDUSTRIE</b>						
Laboratoires et établissements de recherche	I1					
Industrie légère	I2					
Industrie lourde	I3					
Extractive	I4		√			
<b>PUBLIC</b>						
Service public de plein air	P1					
Service public institutionnel et administratif	P2					
Service public institutionnel imposant	P3					
Service public d'utilité	P4					
<b>CONSERVATION</b>						
Conservation / catégorie 1	Co1					
Conservation / catégorie 2	Co2					
<b>AGRICULTURE</b>						
Agriculture avec sol	A1			√		
Agriculture sans sol	A2					
Autres types d'élevage	A3					
Fermette	A4					
Dressage et pension d'animaux	A5					
<b>FORESTERIE</b>						
Exploitation forestière	F1				√	
Sylviculture	F2					
Usages spécifiquement permis						
Usages spécifiquement exclus						
<b>NORMES</b>						
<b>TERRAIN</b>						
Superficie (m2)	min.					
Profondeur (m)	min.					
Frontage (m)	min.					
<b>STRUCTURE</b>						
Isolée		√	√			
Jumelée						
Contiguë						
<b>MARGES</b>						
Marge avant (m)	min.	6	6			
Marges latérales (m)	min.	2	2			
Marge latérales totales (m)	min.					
Marge arrière (m)	min.	2	2			
<b>ÉDIFICATION DES BÂTIMENTS</b>						
Hauteur (étage)	min.					
Hauteur (étage)	max.	2	2			
Superficie d'implantation (m2)	min.					
Largeur (m)	min.					
<b>RAPPORTS</b>						
Logement / bâtiment	max.					
Coefficient d'occupation du sol (COS)	max.					
Coefficient d'emprise au sol (CES) (%)	max.					
Espace naturel (%)	min.					
<b>DISPOSITIONS SPÉCIALES</b>						
PIIA		PIIA-03	PIIA-03	PIIA-03	PIIA-03	
Autres articles						

ZONE : FOR-04		
<b>SERVICES</b>		
Aqueduc		
Égout		
<b>NOTES</b>		
<b>DISPOSITIONS SPÉCIALES</b>		
<b>AMENDEMENTS</b>		
Date	No règlement	Par
		
		Août 2011

**CLASSE ET GROUPE D'USAGE**

HABITATION							
Unifamiliale	H1						
Bifamiliale et trifamiliale	H2						
Multifamiliale	H3						
Multifamiliale d'envergure	H4						
Maison mobile	H5						
Projet intégré d'habitation	H6						

COMMERCE							
Commerces et services	C1						
Commerce de détail de petite surface	C2						
Commerce de détail de grande surface	C3						
Commerce artériel lourd	C4						
Commerce récréatif intérieur	C5						
Commerce récréatif extérieur	C6	√	B				

INDUSTRIE							
Laboratoires et établissements de recherche	I1						
Industrie légère	I2						
Industrie lourde	I3						
Extractive	I4		√				

PUBLIC							
Service public de plein air	P1						
Service public institutionnel et administratif	P2						
Service public institutionnel imposant	P3						
Service public d'utilité	P4			√	B		

CONSERVATION							
Conservation / catégorie 1	Co1						
Conservation / catégorie 2	Co2						

AGRICULTURE							
Agriculture avec sol	A1				√		
Agriculture sans sol	A2						
Autres types d'élevage	A3						
Fermette	A4						
Dressage et pension d'animaux	A5						

FORESTERIE							
Exploitation forestière	F1					√	
Sylviculture	F2						

Usages spécifiquement permis							
Usages spécifiquement exclus							

**NORMES**

TERRAIN							
Superficie (m2)	min.						
Profondeur (m)	min.						
Frontage (m)	min.						

STRUCTURE							
Isolée		√	√	√			
Jumelée							
Contiguë							

MARGES							
Marge avant (m)	min.	6	6	6			
Marges latérales (m)	min.	2	2	2			
Marge latérales totales (m)	min.						
Marge arrière (m)	min.	2	2	2			

ÉDIFICATION DES BÂTIMENTS							
Hauteur (étage)	min.						
Hauteur (étage)	max.	2	2	2			
Superficie d'implantation (m2)	min.						
Largeur (m)	min.						

RAPPORTS							
Logement / bâtiment	max.						
Coefficient d'occupation du sol (COS)	max.						
Coefficient d'emprise au sol (CES) (%)	max.						
Espace naturel (%)	min.						

DISPOSITIONS SPÉCIALES							
PIIA		PIIA-03	PIIA-03	PIIA-03	PIIA-03	PIIA-03	
Autres articles							

**ZONE : FOR-05**

SERVICES			
Aqueduc			
Égout			

**NOTES**

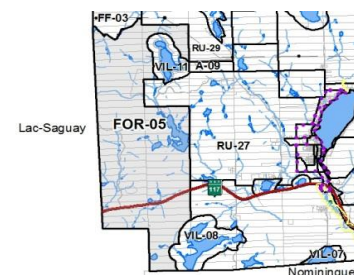
--	--	--	--

**DISPOSITIONS SPÉCIALES**

--	--	--

**AMENDEMENTS**

Date	No règlement	Par



CLASSE ET GROUPE D'USAGE						
<b>HABITATION</b>						
Unifamiliale	H1					
Bifamiliale et trifamiliale	H2					
Multifamiliale	H3					
Multifamiliale d'envergure	H4					
Maison mobile	H5					
Projet intégré d'habitation	H6					
<b>COMMERCE</b>						
Commerces et services	C1					
Commerce de détail de petite surface	C2					
Commerce de détail de grande surface	C3					
Commerce artériel lourd	C4					
Commerce récréatif intérieur	C5					
Commerce récréatif extérieur	C6	√ B	C(1)			
<b>INDUSTRIE</b>						
Laboratoires et établissements de recherche	I1					
Industrie légère	I2					
Industrie lourde	I3					
Extractive	I4					
<b>PUBLIC</b>						
Service public de plein air	P1					
Service public institutionnel et administratif	P2					
Service public institutionnel imposant	P3					
Service public d'utilité	P4					
<b>CONSERVATION</b>						
Conservation / catégorie 1	Co1					
Conservation / catégorie 2	Co2					
<b>AGRICULTURE</b>						
Agriculture avec sol	A1		√			
Agriculture sans sol	A2					
Autres types d'élevage	A3					
Fermette	A4					
Dressage et pension d'animaux	A5					
<b>FORESTERIE</b>						
Exploitation forestière	F1					
Sylviculture	F2					
Usages spécifiquement permis						
Usages spécifiquement exclus		(1)				
<b>NORMES</b>						
<b>TERRAIN</b>						
Superficie (m <sup>2</sup> )	min.					
Profondeur (m)	min.					
Frontage (m)	min.					
<b>STRUCTURE</b>						
Isolée		√				
Jumelée						
Contiguë						
<b>MARGES</b>						
Marge avant (m)	min.	6				
Marges latérales (m)	min.	2				
Marge latérales totales (m)	min.					
Marge arrière (m)	min.	2				
<b>ÉDIFICATION DES BÂTIMENTS</b>						
Hauteur (étage)	min.					
Hauteur (étage)	max.	2				
Superficie d'implantation (m <sup>2</sup> )	min.					
Largeur (m)	min.					
<b>RAPPORTS</b>						
Logement / bâtiment	max.					
Coefficient d'occupation du sol (COS)	max.					
Coefficient d'emprise au sol (CES) (%)	max.					
Espace naturel (%)	min.					
<b>DISPOSITIONS SPÉCIALES</b>						
PIIA		PIIA-03	PIIA-03			
Autres articles						

## ZONE : FOR-06

## SERVICES

Aqueduc

Égout

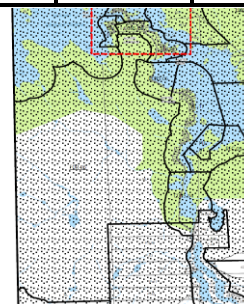
## NOTES

(1) Les établissements d'hébergement autres que les terrains de camping, les refuges ou les centres communautaires)

## DISPOSITIONS SPÉCIALES

## AMENDEMENTS

Date	No règlement	Par
2019/07	2019-341	a.15





**CLASSE ET GROUPE D'USAGE**

HABITATION							
Unifamiliale	H1						
Bifamiliale et trifamiliale	H2						
Multifamiliale	H3						
Multifamiliale d'envergure	H4						
Maison mobile	H5						
Projet intégré d'habitation	H6						

COMMERCE							
Commerces et services	C1						
Commerce de détail de petite surface	C2						
Commerce de détail de grande surface	C3						
Commerce artériel lourd	C4						
Commerce récréatif intérieur	C5						
Commerce récréatif extérieur	C6	√	B	C(1)			

INDUSTRIE							
Laboratoires et établissements de recherche	I1						
Industrie légère	I2						
Industrie lourde	I3						
Extractive	I4		√				

PUBLIC							
Service public de plein air	P1			√			
Service public institutionnel et administratif	P2						
Service public institutionnel imposant	P3						
Service public d'utilité	P4						

CONSERVATION							
Conservation / catégorie 1	Co1						
Conservation / catégorie 2	Co2						

AGRICULTURE							
Agriculture avec sol	A1						
Agriculture sans sol	A2						
Autres types d'élevage	A3						
Fermette	A4						
Dressage et pension d'animaux	A5						

FORESTERIE							
Exploitation forestière	F1						
Sylviculture	F2						

Usages spécifiquement permis							
Usages spécifiquement exclus	(1)						

**NORMES**

TERRAIN							
Superficie (m2)	min.						
Profondeur (m)	min.						
Frontage (m)	min.						

STRUCTURE							
Isolée		√	√	√			
Jumelée							
Contiguë							

MARGES							
Marge avant (m)	min.	6	6	6			
Marges latérales (m)	min.	2	2	2			
Marge latérales totales (m)	min.						
Marge arrière (m)	min.	2	2	2			

ÉDIFICATION DES BÂTIMENTS							
Hauteur (étage)	min.						
Hauteur (étage)	max.	2	2	2			
Superficie d'implantation (m2)	min.						
Largeur (m)	min.						

RAPPORTS							
Logement / bâtiment	max.						
Coefficient d'occupation du sol (COS)	max.						
Coefficient d'emprise au sol (CES) (%)	max.						
Espace naturel (%)	min.						

DISPOSITIONS SPÉCIALES							
PIIA		PIIA-03	PIIA-03	PIIA-03	PIIA-03	PIIA-03	
Autres articles							

**ZONE : FOR-07**

SERVICES			
Aqueduc			
Égout			

**NOTES**

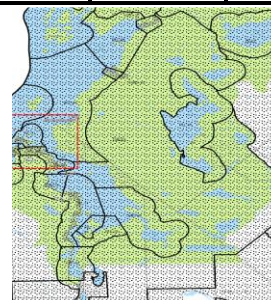
(1) Les établissements d'hébergement autres que les terrains de camping, les refuges ou les centres communautaires)

**DISPOSITIONS SPÉCIALES**

--	--	--	--

**AMENDEMENTS**

Date	No règlement	Par
2017/04	288	a.14
2018/06	312	a.11
2019/07	2019-341	a.15



CLASSE ET GROUPE D'USAGE						
<b>HABITATION</b>						
Unifamiliale	H1					
Bifamiliale et trifamiliale	H2					
Multifamiliale	H3					
Multifamiliale d'envergure	H4					
Maison mobile	H5					
Projet intégré d'habitation	H6					
<b>COMMERCE</b>						
Commerces et services	C1					
Commerce de détail de petite surface	C2					
Commerce de détail de grande surface	C3					
Commerce artériel lourd	C4					
Commerce récréatif intérieur	C5					
Commerce récréatif extérieur	C6	√	B			
<b>INDUSTRIE</b>						
Laboratoires et établissements de recherche	I1					
Industrie légère	I2					
Industrie lourde	I3					
Extractive	I4		√			
<b>PUBLIC</b>						
Service public de plein air	P1			√		
Service public institutionnel et administratif	P2					
Service public institutionnel imposant	P3					
Service public d'utilité	P4					
<b>CONSERVATION</b>						
Conservation / catégorie 1	Co1					
Conservation / catégorie 2	Co2					
<b>AGRICULTURE</b>						
Agriculture avec sol	A1					
Agriculture sans sol	A2					
Autres types d'élevage	A3					
Fermette	A4					
Dressage et pension d'animaux	A5					
<b>FORESTERIE</b>						
Exploitation forestière	F1					√
Sylviculture	F2					
Usages spécifiquement permis						
Usages spécifiquement exclus						
<b>NORMES</b>						
<b>TERRAIN</b>						
Superficie (m <sup>2</sup> )	min.					
Profondeur (m)	min.					
Frontage (m)	min.					
<b>STRUCTURE</b>						
Isolée		√	√	√		
Jumelée						
Contiguë						
<b>MARGES</b>						
Marge avant (m)	min.	6	6	6		
Marges latérales (m)	min.	2	2	2		
Marge latérales totales (m)	min.					
Marge arrière (m)	min.	2	2	2		
<b>ÉDIFICATION DES BÂTIMENTS</b>						
Hauteur (étage)	min.					
Hauteur (étage)	max.	2	2	2		
Superficie d'implantation (m <sup>2</sup> )	min.					
Largeur (m)	min.					
<b>RAPPORTS</b>						
Logement / bâtiment	max.					
Coefficient d'occupation du sol (COS)	max.					
Coefficient d'emprise au sol (CES) (%)	max.					
Espace naturel (%)	min.					
<b>DISPOSITIONS SPÉCIALES</b>						
PIIA		PIIA-03	PIIA-03	PIIA-03	PIIA-03	PIIA-03
Autres articles						

## ZONE : FOR-08

## SERVICES

Aqueduc

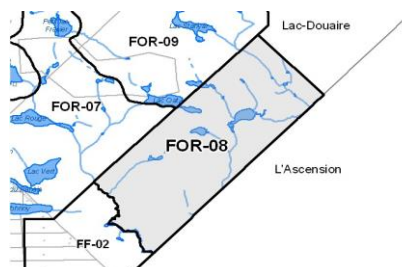
Égout

## NOTES

## DISPOSITIONS SPÉCIALES

## AMENDEMENTS

Date	No règlement	Par
2017/04	288	a.14



CLASSE ET GROUPE D'USAGE						
<b>HABITATION</b>						
Unifamiliale	H1					
Bifamiliale et trifamiliale	H2					
Multifamiliale	H3					
Multifamiliale d'envergure	H4					
Maison mobile	H5					
Projet intégré d'habitation	H6					
<b>COMMERCE</b>						
Commerces et services	C1					
Commerce de détail de petite surface	C2					
Commerce de détail de grande surface	C3					
Commerce artériel lourd	C4					
Commerce récréatif intérieur	C5					
Commerce récréatif extérieur	C6	√	B			
<b>INDUSTRIE</b>						
Laboratoires et établissements de recherche	I1					
Industrie légère	I2					
Industrie lourde	I3					
Extractive	I4		√			
<b>PUBLIC</b>						
Service public de plein air	P1			√		
Service public institutionnel et administratif	P2					
Service public institutionnel imposant	P3					
Service public d'utilité	P4					
<b>CONSERVATION</b>						
Conservation / catégorie 1	Co1					
Conservation / catégorie 2	Co2					
<b>AGRICULTURE</b>						
Agriculture avec sol	A1					
Agriculture sans sol	A2					
Autres types d'élevage	A3					
Fermette	A4					
Dressage et pension d'animaux	A5					
<b>FORESTERIE</b>						
Exploitation forestière	F1					√
Sylviculture	F2					
Usages spécifiquement permis						
Usages spécifiquement exclus						
NORMES						
<b>TERRAIN</b>						
Superficie (m2)	min.					
Profondeur (m)	min.					
Frontage (m)	min.					
<b>STRUCTURE</b>						
Isolée		√	√	√		
Jumelée						
Contiguë						
<b>MARGES</b>						
Marge avant (m)	min.	6	6	6		
Marges latérales (m)	min.	2	2	2		
Marge latérales totales (m)	min.					
Marge arrière (m)	min.	2	2	2		
<b>ÉDIFICATION DES BÂTIMENTS</b>						
Hauteur (étage)	min.					
Hauteur (étage)	max.	2	2	2		
Superficie d'implantation (m2)	min.					
Largeur (m)	min.					
<b>RAPPORTS</b>						
Logement / bâtiment	max.					
Coefficient d'occupation du sol (COS)	max.					
Coefficient d'emprise au sol (CES) (%)	max.					
Espace naturel (%)	min.					
<b>DISPOSITIONS SPÉCIALES</b>						
PIIA		PIIA-03	PIIA-03	PIIA-03	PIIA-03	PIIA-03
Autres articles						

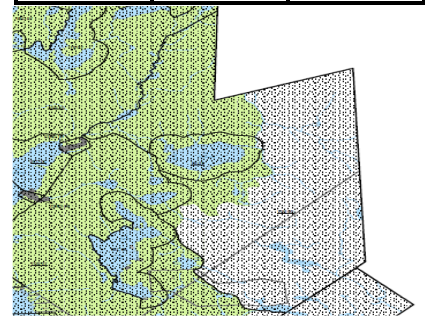
**ZONE : FOR-09**

SERVICES	
Aqueduc	
Égout	

NOTES	

DISPOSITIONS SPÉCIALES	

AMENDEMENTS		
Date	No règlement	Par
2017/04	288	a.14



**ZONE : FOR-10**

SERVICES	
Aqueduc	
Égout	

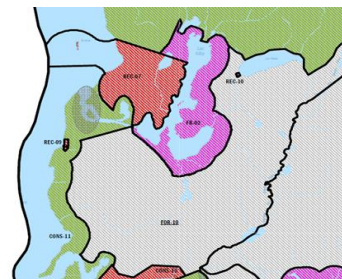
**NOTES**

(1) Les établissements d'hébergement autres que les terrains de camping, les refuges ou les centres communautaires)

**DISPOSITIONS SPÉCIALES**

**AMENDEMENTS**

Date	No règlement	Par
2017/04	288	a.14
2019/07	2019-341	a.15



**CLASSE ET GROUPE D'USAGE**

HABITATION	
Unifamiliale	H1
Bifamiliale et trifamiliale	H2
Multifamiliale	H3
Multifamiliale d'envergure	H4
Maison mobile	H5
Projet intégré d'habitation	H6

COMMERCE	
Commerces et services	C1
Commerce de détail de petite surface	C2
Commerce de détail de grande surface	C3
Commerce artériel lourd	C4
Commerce récréatif intérieur	C5
Commerce récréatif extérieur	C6

INDUSTRIE	
Laboratoires et établissements de recherche	I1
Industrie légère	I2
Industrie lourde	I3
Extractive	I4

PUBLIC	
Service public de plein air	P1
Service public institutionnel et administratif	P2
Service public institutionnel imposant	P3
Service public d'utilité	P4

CONSERVATION	
Conservation / catégorie 1	Co1
Conservation / catégorie 2	Co2

AGRICULTURE	
Agriculture avec sol	A1
Agriculture sans sol	A2
Autres types d'élevage	A3
Fermette	A4
Dressage et pension d'animaux	A5

FORESTERIE	
Exploitation forestière	F1
Sylviculture	F2
Usages spécifiquement permis	
Usages spécifiquement exclus	(1)

**NORMES**

TERRAIN	
Superficie (m2)	min.
Profondeur (m)	min.
Frontage (m)	min.

STRUCTURE	
Isolée	√
Jumelée	
Contiguë	

MARGES	
Marge avant (m)	min. 6
Marges latérales (m)	min. 2
Marge latérales totales (m)	min.
Marge arrière (m)	min. 2

ÉDIFICATION DES BÂTIMENTS	
Hauteur (étage)	min.
Hauteur (étage)	max. 2
Superficie d'implantation (m2)	min.
Largeur (m)	min.

RAPPORTS	
Logement / bâtiment	max.
Coefficient d'occupation du sol (COS)	max.
Coefficient d'emprise au sol (CES) (%)	max.
Espace naturel (%)	min.

DISPOSITIONS SPÉCIALES	
PIIA	PIIA-03
Autres articles	