

CLASSE ET GROUPE D'USAGE						
<b>HABITATION</b>						
Unifamiliale	H1					
Bifamiliale et trifamiliale	H2					
Multifamiliale	H3					
Multifamiliale d'envergure	H4					
Maison mobile	H5					
Projet intégré d'habitation	H6					
<b>COMMERCE</b>						
Commerces et services	C1					
Commerce de détail de petite surface	C2					
Commerce de détail de grande surface	C3					
Commerce artériel lourd	C4					
Commerce récréatif intérieur	C5				√ C) (1)(2)	
Commerce récréatif extérieur	C6	√ B, C(3)				
<b>INDUSTRIE</b>						
Laboratoires et établissements de recherche	I1					
Industrie légère	I2					
Industrie lourde	I3					
Extractive	I4					
<b>PUBLIC</b>						
Service public de plein air	P1		√			
Service public institutionnel et administratif	P2					
Service public institutionnel imposant	P3					
Service public d'utilité	P4					
<b>CONSERVATION</b>						
Conservation / catégorie 1	Co1					
Conservation / catégorie 2	Co2		√			
<b>AGRICULTURE</b>						
Agriculture avec sol	A1					
Agriculture sans sol	A2					
Autres types d'élevage	A3					
Fermette	A4					
Dressage et pension d'animaux	A5					
<b>FORESTERIE</b>						
Exploitation forestière	F1					
Sylviculture	F2					
Usages spécifiquement permis			(3)		(1)(2)	
Usages spécifiquement exclus						
<b>NORMES</b>						
<b>TERRAIN</b>						
Superficie (m2)	min.					
Profondeur (m)	min.					
Frontage (m)	min.					
<b>STRUCTURE</b>						
Isolée			√	√		
Jumelée						
Contiguë						
<b>MARGES</b>						
Marge avant (m)	min.	6	6			
Marges latérales (m)	min.	2	2			
Marge latérales totales (m)	min.					
Marge arrière (m)	min.	2	2			
<b>ÉDIFICATION DES BÂTIMENTS</b>						
Hauteur (étage)	min.					
Hauteur (étage)	max.	2	2			
Superficie d'implantation (m2)	min.					
Largeur (m)	min.					
<b>RAPPORTS</b>						
Logement / bâtiment	max.					
Coefficient d'occupation du sol (COS)	max.					
Coefficient d'emprise au sol (CES) (%)	max.					
Espace naturel (%)	min.					
<b>DISPOSITIONS SPÉCIALES</b>						
PIIA		PIIA-03	PIIA-03			
Autres articles						

ZONE : FR-01		
<b>SERVICES</b>		
Aqueduc		
Égout		
<b>NOTES</b>		
(1) Les terrains de camping rustiques		
(2) Les refuges		
(3) Activité récréotouristique avec garde de chiens de traîneaux		
<b>DISPOSITIONS SPÉCIALES</b>		
<b>AMENDEMENTS</b>		
Date	No règlement	Par
2014/06	235	a.14.2
2017/04	288	a.14
2019/07	2019-341	a.15
2021/06	2021-404	a.13
		
		Août 2011

CLASSE ET GROUPE D'USAGE						
<b>HABITATION</b>						
Unifamiliale	H1					
Bifamiliale et trifamiliale	H2					
Multifamiliale	H3					
Multifamiliale d'envergure	H4					
Maison mobile	H5					
Projet intégré d'habitation	H6					
<b>COMMERCE</b>						
Commerces et services	C1					
Commerce de détail de petite surface	C2					
Commerce de détail de grande surface	C3					
Commerce artériel lourd	C4					
Commerce récréatif intérieur	C5					
Commerce récréatif extérieur	C6	√ <sub>B</sub>	√ <sub>C(1)</sub>			
<b>INDUSTRIE</b>						
Laboratoires et établissements de recherche	I1					
Industrie légère	I2					
Industrie lourde	I3					
Extractive	I4					
<b>PUBLIC</b>						
Service public de plein air	P1					
Service public institutionnel et administratif	P2					
Service public institutionnel imposant	P3					
Service public d'utilité	P4					
<b>CONSERVATION</b>						
Conservation / catégorie 1	Co1					
Conservation / catégorie 2	Co2	√				
<b>AGRICULTURE</b>						
Agriculture avec sol	A1					
Agriculture sans sol	A2					
Autres types d'élevage	A3					
Fermette	A4					
Dressage et pension d'animaux	A5					
<b>FORESTERIE</b>						
Exploitation forestière	F1					
Sylviculture	F2					
Usages spécifiquement permis			(1)			
Usages spécifiquement exclus						
<b>TERRAIN</b>						
Superficie (m2)	min.		5000			
Profondeur (m)	min.					
Frontage (m)	min.					
<b>STRUCTURE</b>						
Isolée		√	√			
Jumelée						
Contiguë						
<b>MARGES</b>						
Marge avant (m)	min.	6	6			
Marges latérales (m)	min.	2	2			
Marge latérales totales (m)	min.					
Marge arrière (m)	min.	2	2			
<b>ÉDIFICATION DES BÂTIMENTS</b>						
Hauteur (étage)	min.					
Hauteur (étage)	max.	2	2			
Superficie d'implantation (m2)	min.					
Largeur (m)	min.					
<b>RAPPORTS</b>						
Logement / bâtiment	max.					
Coefficient d'occupation du sol (COS)	max.					
Coefficient d'emprise au sol (CES) (%)	max.					
Espace naturel (%)	min.					
<b>DISPOSITIONS SPÉCIALES</b>						
PIIA						
Autres articles						

**ZONE : FR-02**

**SERVICES**

Aqueduc	
Égout	

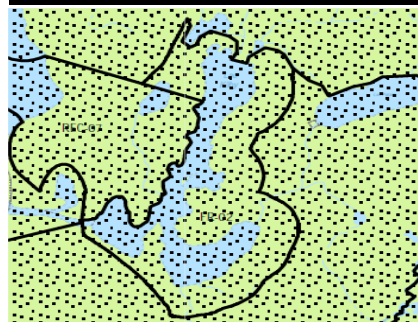
**NOTES**

(1) Seul les terrains de camping rustiques sont autorisés à titre d'établissement d'hébergement. (Les hôtels, terrains de camping aménagés, pourvoiries et chalets locatifs ne sont pas autorisés)

**DISPOSITIONS SPÉCIALES**

**AMENDEMENTS**

Date	No règlement	Par
2014/06	235	a.14.2
2017/04	288	a.14



CLASSE ET GROUPE D'USAGE						
<b>HABITATION</b>						
Unifamiliale	H1					
Bifamiliale et trifamiliale	H2					
Multifamiliale	H3					
Multifamiliale d'envergure	H4					
Maison mobile	H5					
Projet intégré d'habitation	H6					
<b>COMMERCE</b>						
Commerces et services	C1					
Commerce de détail de petite surface	C2					
Commerce de détail de grande surface	C3					
Commerce artériel lourd	C4					
Commerce récréatif intérieur	C5					
Commerce récréatif extérieur	C6	√	B			
<b>INDUSTRIE</b>						
Laboratoires et établissements de recherche	I1					
Industrie légère	I2					
Industrie lourde	I3					
Extractive	I4		√			
<b>PUBLIC</b>						
Service public de plein air	P1					
Service public institutionnel et administratif	P2					
Service public institutionnel imposant	P3					
Service public d'utilité	P4					
<b>CONSERVATION</b>						
Conservation / catégorie 1	Co1					
Conservation / catégorie 2	Co2					
<b>AGRICULTURE</b>						
Agriculture avec sol	A1			√		
Agriculture sans sol	A2					
Autres types d'élevage	A3					
Fermette	A4					
Dressage et pension d'animaux	A5					
<b>FORESTERIE</b>						
Exploitation forestière	F1					
Sylviculture	F2					
Usages spécifiquement permis						
Usages spécifiquement exclus						
<b>NORMES</b>						
<b>TERRAIN</b>						
Superficie (m2)	min.					
Profondeur (m)	min.					
Frontage (m)	min.					
<b>STRUCTURE</b>						
Isolée		√	√			
Jumelée						
Contiguë						
<b>MARGES</b>						
Marge avant (m)	min.	6	6			
Marges latérales (m)	min.	2	2			
Marge latérales totales (m)	min.					
Marge arrière (m)	min.	2	2			
<b>ÉDIFICATION DES BÂTIMENTS</b>						
Hauteur (étage)	min.					
Hauteur (étage)	max.	2	2			
Superficie d'implantation (m2)	min.					
Largeur (m)	min.					
<b>RAPPORTS</b>						
Logement / bâtiment	max.					
Coefficient d'occupation du sol (COS)	max.					
Coefficient d'emprise au sol (CES) (%)	max.					
Espace naturel (%)	min.					
<b>DISPOSITIONS SPÉCIALES</b>						
PIIA						
Autres articles						

**ZONE : FF-01**

SERVICES	
Aqueduc	
Égout	

**NOTES**

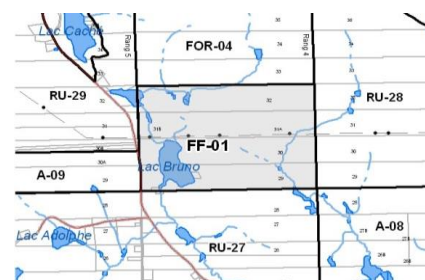
--

**DISPOSITIONS SPÉCIALES**

--

**AMENDEMENTS**

Date	No règlement	Par



**CLASSE ET GROUPE D'USAGE**

HABITATION						
Unifamiliale	H1					
Bifamiliale et trifamiliale	H2					
Multifamiliale	H3					
Multifamiliale d'envergure	H4					
Maison mobile	H5					
Projet intégré d'habitation	H6					

COMMERCE						
Commerces et services	C1					
Commerce de détail de petite surface	C2					
Commerce de détail de grande surface	C3					
Commerce artériel lourd	C4					
Commerce récréatif intérieur	C5					
Commerce récréatif extérieur	C6	√	B			

INDUSTRIE						
Laboratoires et établissements de recherche	I1					
Industrie légère	I2					
Industrie lourde	I3					
Extractive	I4	√				

PUBLIC						
Service public de plein air	P1					
Service public institutionnel et administratif	P2					
Service public institutionnel imposant	P3					
Service public d'utilité	P4					

CONSERVATION						
Conservation / catégorie 1	Co1					
Conservation / catégorie 2	Co2					

AGRICULTURE						
Agriculture avec sol	A1		√			
Agriculture sans sol	A2					
Autres types d'élevage	A3					
Fermette	A4					
Dressage et pension d'animaux	A5					

FORESTERIE						
Exploitation forestière	F1					
Sylviculture	F2					

Usages spécifiquement permis						
Usages spécifiquement exclus						

**NORMES**

TERRAIN						
Superficie (m2)	min.					
Profondeur (m)	min.					
Frontage (m)	min.					

STRUCTURE						
Isolée		√	√			
Jumelée						
Contiguë						

MARGES						
Marge avant (m)	min.	6	6			
Marges latérales (m)	min.	2	2			
Marge latérales totales (m)	min.					
Marge arrière (m)	min.	2	2			

ÉDIFICATION DES BÂTIMENTS						
Hauteur (étage)	min.					
Hauteur (étage)	max.	2	2			
Superficie d'implantation (m2)	min.					
Largeur (m)	min.					

RAPPORTS						
Logement / bâtiment	max.					
Coefficient d'occupation du sol (COS)	max.					
Coefficient d'emprise au sol (CES) (%)	max.					
Espace naturel (%)	min.					

DISPOSITIONS SPÉCIALES						
PIIA		PIIA-03	PIIA-03			
Autres articles						

**ZONE : FF-02**

SERVICES			
Aqueduc			
Égout			

**NOTES**

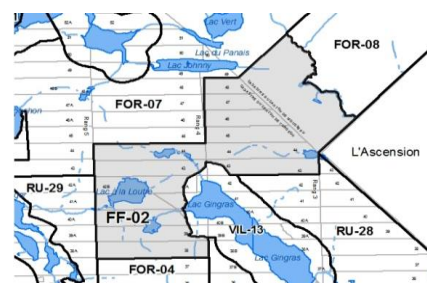
--

**DISPOSITIONS SPÉCIALES**

--

**AMENDEMENTS**

Date	No règlement	Par



CLASSE ET GROUPE D'USAGE					
<b>HABITATION</b>					
Unifamiliale	H1				
Bifamiliale et trifamiliale	H2				
Multifamiliale	H3				
Multifamiliale d'envergure	H4				
Maison mobile	H5				
Projet intégré d'habitation	H6				
<b>COMMERCE</b>					
Commerces et services	C1				
Commerce de détail de petite surface	C2				
Commerce de détail de grande surface	C3				
Commerce artériel lourd	C4				
Commerce récréatif intérieur	C5				
Commerce récréatif extérieur	C6	√	B		
<b>INDUSTRIE</b>					
Laboratoires et établissements de recherche	I1				
Industrie légère	I2				
Industrie lourde	I3				
Extractive	I4	√			
<b>PUBLIC</b>					
Service public de plein air	P1				
Service public institutionnel et administratif	P2				
Service public institutionnel imposant	P3				
Service public d'utilité	P4				
<b>CONSERVATION</b>					
Conservation / catégorie 1	Co1				
Conservation / catégorie 2	Co2				
<b>AGRICULTURE</b>					
Agriculture avec sol	A1		√		
Agriculture sans sol	A2				
Autres types d'élevage	A3				
Fermette	A4				
Dressage et pension d'animaux	A5				
<b>FORESTERIE</b>					
Exploitation forestière	F1				
Sylviculture	F2				
Usages spécifiquement permis					
Usages spécifiquement exclus					
<b>NORMES</b>					
<b>TERRAIN</b>					
Superficie (m2)	min.				
Profondeur (m)	min.				
Frontage (m)	min.				
<b>STRUCTURE</b>					
Isolée		√	√		
Jumelée					
Contiguë					
<b>MARGES</b>					
Marge avant (m)	min.	6	6		
Marges latérales (m)	min.	2	2		
Marge latérales totales (m)	min.				
Marge arrière (m)	min.	2	2		
<b>ÉDIFICATION DES BÂTIMENTS</b>					
Hauteur (étage)	min.				
Hauteur (étage)	max.	2	2		
Superficie d'implantation (m2)	min.				
Largeur (m)	min.				
<b>RAPPORTS</b>					
Logement / bâtiment	max.				
Coefficient d'occupation du sol (COS)	max.				
Coefficient d'emprise au sol (CES) (%)	max.				
Espace naturel (%)	min.				
<b>DISPOSITIONS SPÉCIALES</b>					
PIIA		PIIA-03	PIIA-03	PIIA-03	
Autres articles					

**ZONE : FF-03**

SERVICES	
Aqueduc	
Égout	

**NOTES**

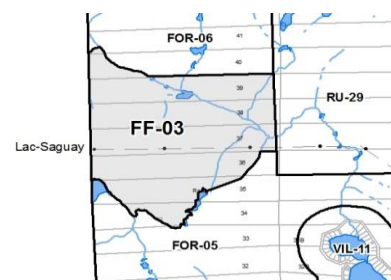
--

**DISPOSITIONS SPÉCIALES**

--

**AMENDEMENTS**

Date	No règlement	Par



CLASSE ET GROUPE D'USAGE						
<b>HABITATION</b>						
Unifamiliale	H1					
Bifamiliale et trifamiliale	H2					
Multifamiliale	H3					
Multifamiliale d'envergure	H4					
Maison mobile	H5					
Projet intégré d'habitation	H6					
<b>COMMERCE</b>						
Commerces et services	C1					
Commerce de détail de petite surface	C2					
Commerce de détail de grande surface	C3					
Commerce artériel lourd	C4	√ B,C				
Commerce récréatif intérieur	C5					
Commerce récréatif extérieur	C6	√ B				
<b>INDUSTRIE</b>						
Laboratoires et établissements de recherche	I1	√				
Industrie légère	I2	√				
Industrie lourde	I3	√				
Extractive	I4	√				
<b>PUBLIC</b>						
Service public de plein air	P1					
Service public institutionnel et administratif	P2					
Service public institutionnel imposant	P3					
Service public d'utilité	P4		√ A,B			
<b>CONSERVATION</b>						
Conservation / catégorie 1	Co1					
Conservation / catégorie 2	Co2					
<b>AGRICULTURE</b>						
Agriculture avec sol	A1			√		
Agriculture sans sol	A2					
Autres types d'élevage	A3			√		
Fermette	A4					
Dressage et pension d'animaux	A5					
<b>FORESTERIE</b>						
Exploitation forestière	F1					
Sylviculture	F2					
Usages spécifiquement permis						
Usages spécifiquement exclus						
<b>NORMES</b>						
<b>TERRAIN</b>						
Superficie (m2)	min.					
Profondeur (m)	min.					
Frontage (m)	min.					
<b>STRUCTURE</b>						
Isolée		√	√	√		
Jumelée						
Contiguë						
<b>MARGES</b>						
Marge avant (m)	min.	6	6	6		
Marges latérales (m)	min.	2	2	2		
Marge latérales totales (m)	min.					
Marge arrière (m)	min.	2	2	2		
<b>ÉDIFICATION DES BÂTIMENTS</b>						
Hauteur (étage)	min.					
Hauteur (étage)	max.	3	3	3		
Superficie d'implantation (m2)	min.					
Largeur (m)	min.					
<b>RAPPORTS</b>						
Logement / bâtiment	max.	0	0	0		
Coefficient d'occupation du sol (COS)	max.					
Coefficient d'emprise au sol (CES) (%)	max.					
Espace naturel (%)	min.					
<b>DISPOSITIONS SPÉCIALES</b>						
PIIA						
Autres articles		(a)(b)	(a)(b)	(a)(b)	(a)(b)	

**ZONE : IND-01**

SERVICES	
Aqueduc	
Égout	

**NOTES**

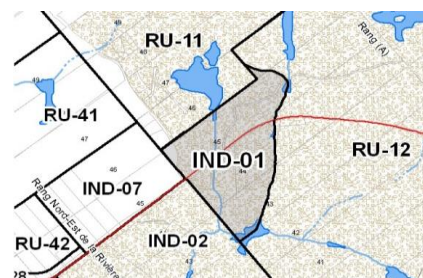
--

**DISPOSITIONS SPÉCIALES**

- (a) Corridor panoramique - Chemin de la Macaza (art. 12.9)
- (b) Ravage du cerf de Virginie (art. 12.16 à 12.18)

**AMENDEMENTS**

Date	No règlement	Par



CLASSE ET GROUPE D'USAGE						
<b>HABITATION</b>						
Unifamiliale	H1					
Bifamiliale et trifamiliale	H2					
Multifamiliale	H3					
Multifamiliale d'envergure	H4					
Maison mobile	H5					
Projet intégré d'habitation	H6					
<b>COMMERCE</b>						
Commerces et services	C1					
Commerce de détail de petite surface	C2					
Commerce de détail de grande surface	C3					
Commerce artériel lourd	C4	√	B,C			
Commerce récréatif intérieur	C5					
Commerce récréatif extérieur	C6	√	B			
<b>INDUSTRIE</b>						
Laboratoires et établissements de recherche	I1		√			
Industrie légère	I2		√			
Industrie lourde	I3		√			
Extractive	I4		√			
<b>PUBLIC</b>						
Service public de plein air	P1					
Service public institutionnel et administratif	P2					
Service public institutionnel imposant	P3					
Service public d'utilité	P4		√	A,B		
<b>CONSERVATION</b>						
Conservation / catégorie 1	Co1					
Conservation / catégorie 2	Co2					
<b>AGRICULTURE</b>						
Agriculture avec sol	A1				√	
Agriculture sans sol	A2					
Autres types d'élevage	A3					
Fermette	A4					
Dressage et pension d'animaux	A5					
<b>FORESTERIE</b>						
Exploitation forestière	F1					
Sylviculture	F2					
Usages spécifiquement permis						
Usages spécifiquement exclus						
<b>NORMES</b>						
<b>TERRAIN</b>						
Superficie (m2)	min.					
Profondeur (m)	min.					
Frontage (m)	min.					
<b>STRUCTURE</b>						
Isolée		√	√	√		
Jumelée						
Contiguë						
<b>MARGES</b>						
Marge avant (m)	min.	6	6	6		
Marges latérales (m)	min.	2	2	2		
Marge latérales totales (m)	min.					
Marge arrière (m)	min.	2	2	2		
<b>ÉDIFICATION DES BÂTIMENTS</b>						
Hauteur (étage)	min.					
Hauteur (étage)	max.	3	3	3		
Superficie d'implantation (m2)	min.					
Largeur (m)	min.					
<b>RAPPORTS</b>						
Logement / bâtiment	max.	0	0	0		
Coefficient d'occupation du sol (COS)	max.					
Coefficient d'emprise au sol (CES) (%)	max.					
Espace naturel (%)	min.					
<b>DISPOSITIONS SPÉCIALES</b>						
PIIA						
Autres articles		(a)(b) (c)	(a)(b) (c)	(a)(b) (c)		

**ZONE : IND-02**

SERVICES	
Aqueduc	
Égout	

**NOTES**

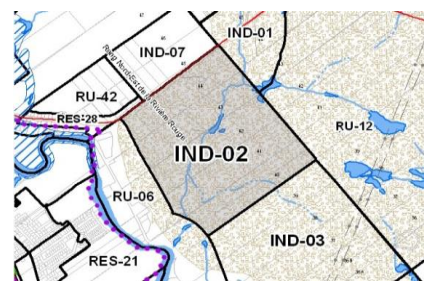
--

**DISPOSITIONS SPÉCIALES**

- (a) Bande de 30 mètres (art. 10.5)
- (b) Corridor panoramique - Chemin de la Macaza (art. 12.9)
- (c) Ravage du cerf de Virginie (art. 12.16 à 12.18)

**AMENDEMENTS**

Date	No règlement	Par





CLASSE ET GROUPE D'USAGE						
<b>HABITATION</b>						
Unifamiliale	H1					
Bifamiliale et trifamiliale	H2					
Multifamiliale	H3					
Multifamiliale d'envergure	H4					
Maison mobile	H5					
Projet intégré d'habitation	H6					
<b>COMMERCE</b>						
Commerces et services	C1					
Commerce de détail de petite surface	C2					
Commerce de détail de grande surface	C3					
Commerce artériel lourd	C4	√	B,C			
Commerce récréatif intérieur	C5					
Commerce récréatif extérieur	C6	√	B			
<b>INDUSTRIE</b>						
Laboratoires et établissements de recherche	I1		√			
Industrie légère	I2		√			
Industrie lourde	I3		√			
Extractive	I4		√			
<b>PUBLIC</b>						
Service public de plein air	P1					
Service public institutionnel et administratif	P2					
Service public institutionnel imposant	P3					
Service public d'utilité	P4		√	A,B		
<b>CONSERVATION</b>						
Conservation / catégorie 1	Co1					
Conservation / catégorie 2	Co2					
<b>AGRICULTURE</b>						
Agriculture avec sol	A1				√	
Agriculture sans sol	A2					
Autres types d'élevage	A3					
Fermette	A4					
Dressage et pension d'animaux	A5					
<b>FORESTERIE</b>						
Exploitation forestière	F1					
Sylviculture	F2					
Usages spécifiquement permis						
Usages spécifiquement exclus						
<b>NORMES</b>						
<b>TERRAIN</b>						
Superficie (m2)	min.					
Profondeur (m)	min.					
Frontage (m)	min.					
<b>STRUCTURE</b>						
Isolée		√	√	√		
Jumelée						
Contiguë						
<b>MARGES</b>						
Marge avant (m)	min.	6	6	6		
Marges latérales (m)	min.	2	2	2		
Marge latérales totales (m)	min.					
Marge arrière (m)	min.	2	2	2		
<b>ÉDIFICATION DES BÂTIMENTS</b>						
Hauteur (étage)	min.					
Hauteur (étage)	max.	3	3	3		
Superficie d'implantation (m2)	min.					
Largeur (m)	min.					
<b>RAPPORTS</b>						
Logement / bâtiment	max.	0	0	0		
Coefficient d'occupation du sol (COS)	max.					
Coefficient d'emprise au sol (CES) (%)	max.					
Espace naturel (%)	min.					
<b>DISPOSITIONS SPÉCIALES</b>						
PIIA						
Autres articles		(a)(b) (c)	(a)(b) (c)	(a)(b) (c)		

**ZONE : IND-03**

SERVICES	
Aqueduc	
Égout	

**NOTES**

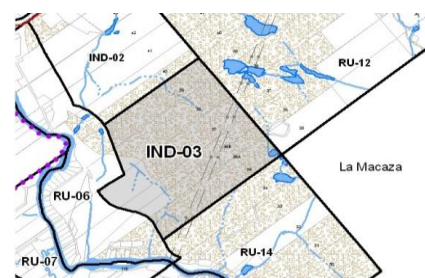
--

**DISPOSITIONS SPÉCIALES**

- (a) Bande de 30 mètres (art. 10.5)
- (b) Corridor panoramique - Chemin de la Macaza (art. 12.9)
- (c) Ravage du cerf de Virginie (art. 12.16 à 12.18)

**AMENDEMENTS**

Date	No règlement	Par





CLASSE ET GROUPE D'USAGE						
<b>HABITATION</b>						
Unifamiliale	H1					
Bifamiliale et trifamiliale	H2					
Multifamiliale	H3					
Multifamiliale d'envergure	H4					
Maison mobile	H5					
Projet intégré d'habitation	H6					
<b>COMMERCE</b>						
Commerces et services	C1					
Commerce de détail de petite surface	C2					
Commerce de détail de grande surface	C3					
Commerce artériel lourd	C4	√ B,C				
Commerce récréatif intérieur	C5					
Commerce récréatif extérieur	C6	√ B				
<b>INDUSTRIE</b>						
Laboratoires et établissements de recherche	I1		√			
Industrie légère	I2		√			
Industrie lourde	I3		√			
Extractive	I4		√			
<b>PUBLIC</b>						
Service public de plein air	P1					
Service public institutionnel et administratif	P2					
Service public institutionnel imposant	P3					
Service public d'utilité	P4		√ A,B			
<b>CONSERVATION</b>						
Conservation / catégorie 1	Co1					
Conservation / catégorie 2	Co2					
<b>AGRICULTURE</b>						
Agriculture avec sol	A1			√		
Agriculture sans sol	A2					
Autres types d'élevage	A3			√		
Fermette	A4					
Dressage et pension d'animaux	A5					
<b>FORESTERIE</b>						
Exploitation forestière	F1					
Sylviculture	F2					
Usages spécifiquement permis	(1)					
Usages spécifiquement exclus						
<b>NORMES</b>						
<b>TERRAIN</b>						
Superficie (m2)	min.					
Profondeur (m)	min.					
Frontage (m)	min.					
<b>STRUCTURE</b>						
Isolée		√	√	√		
Jumelée						
Contiguë						
<b>MARGES</b>						
Marge avant (m)	min.	6	6	6		
Marges latérales (m)	min.	2	2	2		
Marge latérales totales (m)	min.					
Marge arrière (m)	min.	2	2	2		
<b>ÉDIFICATION DES BÂTIMENTS</b>						
Hauteur (étage)	min.					
Hauteur (étage)	max.	3	3	3		
Superficie d'implantation (m2)	min.					
Largeur (m)	min.					
<b>RAPPORTS</b>						
Logement / bâtiment	max.	0	0	0		
Coefficient d'occupation du sol (COS)	max.					
Coefficient d'emprise au sol (CES) (%)	max.					
Espace naturel (%)	min.					
<b>DISPOSITIONS SPÉCIALES</b>						
PIIA						
Autres articles		(a)(b) (c)	(a)(b) (c)	(a)(b) (c)		

**ZONE : IND-04**

SERVICES	
Aqueduc	
Égout	

**NOTES**

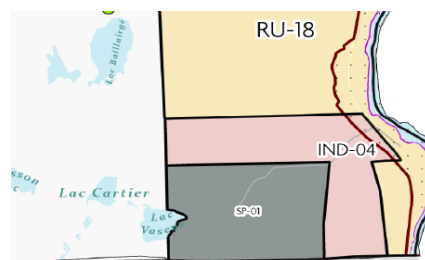
(1) Établissements de divertissement érotique

**DISPOSITIONS SPÉCIALES**

- (a) Proximité d'un lieu d'enfouissement technique (art. 11.15)
- (b) Corridor panoramique de la 117 (art. 12.9)
- (c) Ravage du cerf de Virginie (art. 12.16 à 12.18)

**AMENDEMENTS**

Date	No règlement	Par
2021/06	2021-404	a.13
2023/05	2023-457	a.12



CLASSE ET GROUPE D'USAGE						
<b>HABITATION</b>						
Unifamiliale	H1					
Bifamiliale et trifamiliale	H2					
Multifamiliale	H3					
Multifamiliale d'envergure	H4					
Maison mobile	H5					
Projet intégré d'habitation	H6					
<b>COMMERCE</b>						
Commerces et services	C1					
Commerce de détail de petite surface	C2					
Commerce de détail de grande surface	C3					
Commerce artériel lourd	C4	√	A,B,C			
Commerce récréatif intérieur	C5					
Commerce récréatif extérieur	C6	√	A(1),B			
<b>INDUSTRIE</b>						
Laboratoires et établissements de recherche	I1		√			
Industrie légère	I2		√			
Industrie lourde	I3		√			
Extractive	I4					
<b>PUBLIC</b>						
Service public de plein air	P1					
Service public institutionnel et administratif	P2					
Service public institutionnel imposant	P3					
Service public d'utilité	P4		√	A,B		
<b>CONSERVATION</b>						
Conservation / catégorie 1	Co1					
Conservation / catégorie 2	Co2					
<b>AGRICULTURE</b>						
Agriculture avec sol	A1				√	
Agriculture sans sol	A2					
Autres types d'élevage	A3					
Fermette	A4					
Dressage et pension d'animaux	A5					
<b>FORESTERIE</b>						
Exploitation forestière	F1					
Sylviculture	F2					
Usages spécifiquement permis	(1)					
Usages spécifiquement exclus						
<b>NORMES</b>						
<b>TERRAIN</b>						
Superficie (m2)	min.					
Profondeur (m)	min.					
Frontage (m)	min.					
<b>STRUCTURE</b>						
Isolée		√	√	√		
Jumelée						
Contiguë						
<b>MARGES</b>						
Marge avant (m)	min.	6	6	6		
Marges latérales (m)	min.	2	2	2		
Marges latérales totales (m)	min.					
Marge arrière (m)	min.	2	2	2		
<b>ÉDIFICATION DES BÂTIMENTS</b>						
Hauteur (étage)	min.					
Hauteur (étage)	max.	3	3	3		
Superficie d'implantation (m2)	min.					
Largeur (m)	min.					
<b>RAPPORTS</b>						
Logement / bâtiment	max.					
Coefficient d'occupation du sol (COS)	max.					
Coefficient d'emprise au sol (CES) (%)	max.					
Espace naturel (%)	min.					
<b>DISPOSITIONS SPÉCIALES</b>						
PIIA						
Autres articles						

**ZONE : IND-05**

SERVICES	
Aqueduc	
Égout	

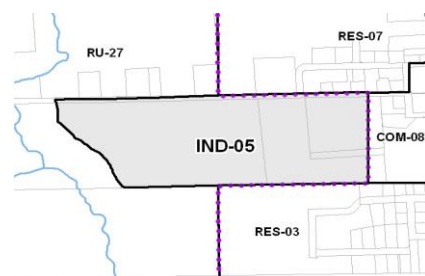
**NOTES**

(1) Piste de course

**DISPOSITIONS SPÉCIALES**

**AMENDEMENTS**

Date	No règlement	Par
2015/06	252	a. 11



CLASSE ET GROUPE D'USAGE						
<b>HABITATION</b>						
Unifamiliale	H1					
Bifamiliale et trifamiliale	H2					
Multifamiliale	H3					
Multifamiliale d'envergure	H4					
Maison mobile	H5					
Projet intégré d'habitation	H6					
<b>COMMERCE</b>						
Commerces et services	C1					
Commerce de détail de petite surface	C2					
Commerce de détail de grande surface	C3					
Commerce artériel lourd	C4	√ C				
Commerce récréatif intérieur	C5					
Commerce récréatif extérieur	C6					
<b>INDUSTRIE</b>						
Laboratoires et établissements de recherche	I1					
Industrie légère	I2					
Industrie lourde	I3	√				
Extractive	I4	√				
<b>PUBLIC</b>						
Service public de plein air	P1					
Service public institutionnel et administratif	P2					
Service public institutionnel imposant	P3					
Service public d'utilité	P4		√ A,B			
<b>CONSERVATION</b>						
Conservation / catégorie 1	Co1					
Conservation / catégorie 2	Co2					
<b>AGRICULTURE</b>						
Agriculture avec sol	A1			√		
Agriculture sans sol	A2					
Autres types d'élevage	A3					
Fermette	A4					
Dressage et pension d'animaux	A5					
<b>FORESTERIE</b>						
Exploitation forestière	F1					
Sylviculture	F2					
Usages spécifiquement permis						
Usages spécifiquement exclus						
<b>NORMES</b>						
<b>TERRAIN</b>						
Superficie (m2)	min.					
Profondeur (m)	min.					
Frontage (m)	min.					
<b>STRUCTURE</b>						
Isolée		√	√	√	√	
Jumelée						
Contiguë						
<b>MARGES</b>						
Marge avant (m)	min.	15	15	15	15	
Marges latérales (m)	min.	10	10	10	10	
Marge latérales totales (m)	min.					
Marge arrière (m)	min.	10	10	10	10	
<b>ÉDIFICATION DES BÂTIMENTS</b>						
Hauteur (étage)	min.					
Hauteur (étage)	max.	2	2	2	2	
Superficie d'implantation (m2)	min.					
Largeur (m)	min.					
<b>RAPPORTS</b>						
Logement / bâtiment	max.					
Coefficient d'occupation du sol (COS)	max.					
Coefficient d'emprise au sol (CES) (%)	max.					
Espace naturel (%)	min.					
<b>DISPOSITIONS SPÉCIALES</b>						
PIIA						
Autres articles		(a)	(a)	(a)	(a)	

**ZONE : IND-06**

SERVICES	
Aqueduc	
Égout	

**NOTES**

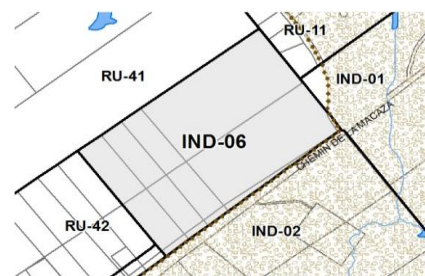
--

**DISPOSITIONS SPÉCIALES**

(a) Corridor panoramique - Chemin de la Macaza (art. 12.9)

**AMENDEMENTS**

Date	No règlement	Par



CLASSE ET GROUPE D'USAGE						
<b>HABITATION</b>						
Unifamiliale	H1					
Bifamiliale et trifamiliale	H2					
Multifamiliale	H3					
Multifamiliale d'envergure	H4					
Maison mobile	H5					
Projet intégré d'habitation	H6					
<b>COMMERCE</b>						
Commerces et services	C1					
Commerce de détail de petite surface	C2					
Commerce de détail de grande surface	C3					
Commerce artériel lourd	C4					
Commerce récréatif intérieur	C5					
Commerce récréatif extérieur	C6	√ B		√ C		
<b>INDUSTRIE</b>						
Laboratoires et établissements de recherche	I1					
Industrie légère	I2					
Industrie lourde	I3					
Extractive	I4					
<b>PUBLIC</b>						
Service public de plein air	P1		√			
Service public institutionnel et administratif	P2					
Service public institutionnel imposant	P3					
Service public d'utilité	P4					
<b>CONSERVATION</b>						
Conservation / catégorie 1	Co1					
Conservation / catégorie 2	Co2					
<b>AGRICULTURE</b>						
Agriculture avec sol	A1					
Agriculture sans sol	A2					
Autres types d'élevage	A3					
Fermette	A4					
Dressage et pension d'animaux	A5					
<b>FORESTERIE</b>						
Exploitation forestière	F1					
Sylviculture	F2					
Usages spécifiquement permis						
Usages spécifiquement exclus						
<b>NORMES</b>						
<b>TERRAIN</b>						
Superficie (m2)	min.					
Profondeur (m)	min.					
Frontage (m)	min.					
<b>STRUCTURE</b>						
Isolée		√	√			
Jumelée						
Contiguë						
<b>MARGES</b>						
Marge avant (m)	min.	6	6	6		
Marges latérales (m)	min.	2	2	2		
Marge latérales totales (m)	min.					
Marge arrière (m)	min.	2	2	2		
<b>ÉDIFICATION DES BÂTIMENTS</b>						
Hauteur (étage)	min.					
Hauteur (étage)	max.	2	2	3		
Superficie d'implantation (m2)	min.					
Largeur (m)	min.					
<b>RAPPORTS</b>						
Logement / bâtiment	max.	0		3		
Coefficient d'occupation du sol (COS)	max.					
Coefficient d'emprise au sol (CES) (%)	max.					
Espace naturel (%)	min.					
<b>DISPOSITIONS SPÉCIALES</b>						
PIIA						
Autres articles						

**ZONE : PU-01**

SERVICES	
Aqueduc	
Égout	

**NOTES**

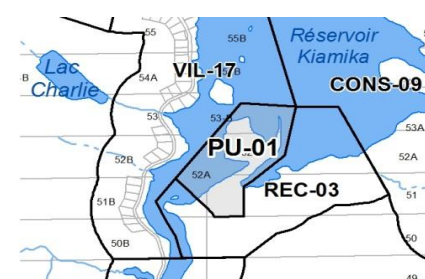
--

**DISPOSITIONS SPÉCIALES**

--

**AMENDEMENTS**

Date	No règlement	Par
2014/06	235	a.14.2



CLASSE ET GROUPE D'USAGE					
<b>HABITATION</b>					
Unifamiliale	H1				
Bifamiliale et trifamiliale	H2				
Multifamiliale	H3				
Multifamiliale d'envergure	H4				
Maison mobile	H5				
Projet intégré d'habitation	H6				
<b>COMMERCE</b>					
Commerces et services	C1				
Commerce de détail de petite surface	C2				
Commerce de détail de grande surface	C3				
Commerce artériel lourd	C4				
Commerce récréatif intérieur	C5				
Commerce récréatif extérieur	C6	√ B			
<b>INDUSTRIE</b>					
Laboratoires et établissements de recherche	I1				
Industrie légère	I2				
Industrie lourde	I3				
Extractive	I4				
<b>PUBLIC</b>					
Service public de plein air	P1	√			
Service public institutionnel et administratif	P2	√			
Service public institutionnel imposant	P3				
Service public d'utilité	P4				
<b>CONSERVATION</b>					
Conservation / catégorie 1	Co1				
Conservation / catégorie 2	Co2				
<b>AGRICULTURE</b>					
Agriculture avec sol	A1				
Agriculture sans sol	A2				
Autres types d'élevage	A3				
Fermette	A4				
Dressage et pension d'animaux	A5				
<b>FORESTERIE</b>					
Exploitation forestière	F1				
Sylviculture	F2				
Usages spécifiquement permis					
Usages spécifiquement exclus					
<b>NORMES</b>					
<b>TERRAIN</b>					
Superficie (m2)	min.				
Profondeur (m)	min.				
Frontage (m)	min.				
<b>STRUCTURE</b>					
Isolée		√	√		
Jumelée					
Contiguë					
<b>MARGES</b>					
Marge avant (m)	min.	6	6		
Marges latérales (m)	min.	2	2		
Marge latérales totales (m)	min.				
Marge arrière (m)	min.	2	2		
<b>ÉDIFICATION DES BÂTIMENTS</b>					
Hauteur (étage)	min.				
Hauteur (étage)	max.	1(1)	1(1)		
Superficie d'implantation (m2)	min.				
Largeur (m)	min.				
<b>RAPPORTS</b>					
Logement / bâtiment	max.				
Coefficient d'occupation du sol (COS)	max.				
Coefficient d'emprise au sol (CES) (%)	max.				
Espace naturel (%)	min.				
<b>DISPOSITIONS SPÉCIALES</b>					
PIIA					
Autres articles		(a)	(a)		

**ZONE : PU-02**

SERVICES	
Aqueduc	
Égout	

**NOTES**

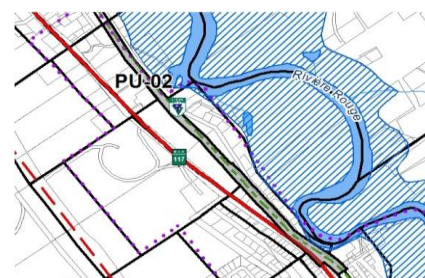
(1) Hauteur maximale en mètres = 10 m.

**DISPOSITIONS SPÉCIALES**

(a) Parc linéaire (art. 12.10 à 12.15)

**AMENDEMENTS**

Date	No règlement	Par



CLASSE ET GROUPE D'USAGE					
<b>HABITATION</b>					
Unifamiliale	H1				
Bifamiliale et trifamiliale	H2				
Multifamiliale	H3				
Multifamiliale d'envergure	H4				
Maison mobile	H5				
Projet intégré d'habitation	H6				
<b>COMMERCE</b>					
Commerces et services	C1	√A(1)			
Commerce de détail de petite surface	C2				
Commerce de détail de grande surface	C3				
Commerce artériel lourd	C4				
Commerce récréatif intérieur	C5				
Commerce récréatif extérieur	C6	√B			
<b>INDUSTRIE</b>					
Laboratoires et établissements de recherche	I1				
Industrie légère	I2				
Industrie lourde	I3				
Extractive	I4				
<b>PUBLIC</b>					
Service public de plein air	P1	√			
Service public institutionnel et administratif	P2	√			
Service public institutionnel imposant	P3	√			
Service public d'utilité	P4	√A,B			
<b>CONSERVATION</b>					
Conservation / catégorie 1	Co1				
Conservation / catégorie 2	Co2				
<b>AGRICULTURE</b>					
Agriculture avec sol	A1				
Agriculture sans sol	A2				
Autres types d'élevage	A3				
Fermette	A4				
Dressage et pension d'animaux	A5				
<b>FORESTERIE</b>					
Exploitation forestière	F1				
Sylviculture	F2				
Usages spécifiquement permis		(1)			
Usages spécifiquement exclus					
<b>NORMES</b>					
<b>TERRAIN</b>					
Superficie (m2)	min.				
Profondeur (m)	min.				
Frontage (m)	min.				
<b>STRUCTURE</b>					
Isolée		√	√		
Jumelée					
Contiguë					
<b>MARGES</b>					
Marge avant (m)	min.	6	8		
Marges latérales (m)	min.	2	10		
Marge latérales totales (m)	min.				
Marge arrière (m)	min.	2	10		
<b>ÉDIFICATION DES BÂTIMENTS</b>					
Hauteur (étage)	min.				
Hauteur (étage)	max.	1(2)			
Superficie d'implantation (m2)	min.				
Largeur (m)	min.				
<b>RAPPORTS</b>					
Logement / bâtiment	max.				
Coefficient d'occupation du sol (COS)	max.				
Coefficient d'emprise au sol (CES) (%)	max.				
Espace naturel (%)	min.				
<b>DISPOSITIONS SPÉCIALES</b>					
PIIA					
Autres articles					

**ZONE : PU-03**

SERVICES	
Aqueduc	
Égout	

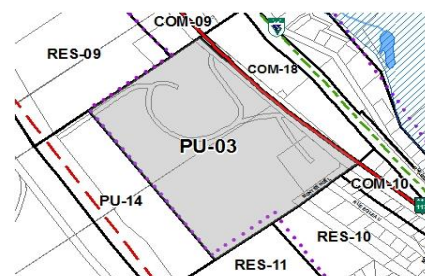
**NOTES**

- (1) Les bureaux d'affaires
- (2) Hauteur maximale en mètres = 10 m.

**DISPOSITIONS SPÉCIALES**

**AMENDEMENTS**

Date	No règlement	Par



CLASSE ET GROUPE D'USAGE					
<b>HABITATION</b>					
Unifamiliale	H1				
Bifamiliale et trifamiliale	H2				
Multifamiliale	H3				
Multifamiliale d'envergure	H4				
Maison mobile	H5				
Projet intégré d'habitation	H6				
<b>COMMERCE</b>					
Commerces et services	C1				
Commerce de détail de petite surface	C2				
Commerce de détail de grande surface	C3				
Commerce artériel lourd	C4				
Commerce récréatif intérieur	C5				
Commerce récréatif extérieur	C6	√ B			
<b>INDUSTRIE</b>					
Laboratoires et établissements de recherche	I1				
Industrie légère	I2				
Industrie lourde	I3				
Extractive	I4				
<b>PUBLIC</b>					
Service public de plein air	P1	√			
Service public institutionnel et administratif	P2	√			
Service public institutionnel imposant	P3				
Service public d'utilité	P4	√ A,B			
<b>CONSERVATION</b>					
Conservation / catégorie 1	Co1				
Conservation / catégorie 2	Co2				
<b>AGRICULTURE</b>					
Agriculture avec sol	A1				
Agriculture sans sol	A2				
Autres types d'élevage	A3				
Fermette	A4				
Dressage et pension d'animaux	A5				
<b>FORESTERIE</b>					
Exploitation forestière	F1				
Sylviculture	F2				
Usages spécifiquement permis	(1)				
Usages spécifiquement exclus					
<b>NORMES</b>					
<b>TERRAIN</b>					
Superficie (m2)	min.				
Profondeur (m)	min.				
Frontage (m)	min.				
<b>STRUCTURE</b>					
Isolée		√	√		
Jumelée					
Contiguë					
<b>MARGES</b>					
Marge avant (m)	min.	6	6		
Marges latérales (m)	min.	2	2		
Marge latérales totales (m)	min.				
Marge arrière (m)	min.	6	6		
<b>ÉDIFICATION DES BÂTIMENTS</b>					
Hauteur (étage)	min.				
Hauteur (étage)	max.	1(2)	1(2)		
Superficie d'implantation (m2)	min.				
Largeur (m)	min.				
<b>RAPPORTS</b>					
Logement / bâtiment	max.				
Coefficient d'occupation du sol (COS)	max.				
Coefficient d'emprise au sol (CES) (%)	max.				
Espace naturel (%)	min.				
<b>DISPOSITIONS SPÉCIALES</b>					
PIIA					
Autres articles					

**ZONE : PU-04**

SERVICES	
Aqueduc	
Égout	

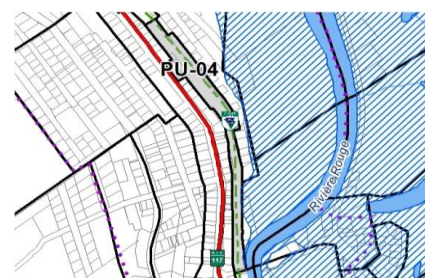
**NOTES**

- (1) Location de vélo
- (2) Hauteur maximale en mètres = 6 m.

**DISPOSITIONS SPÉCIALES**

**AMENDEMENTS**

Date	No règlement	Par
2023/05	2023-457	a.12





CLASSE ET GROUPE D'USAGE						
<b>HABITATION</b>						
Unifamiliale	H1					
Bifamiliale et trifamiliale	H2					
Multifamiliale	H3					
Multifamiliale d'envergure	H4					
Maison mobile	H5					
Projet intégré d'habitation	H6					
<b>COMMERCE</b>						
Commerces et services	C1					
Commerce de détail de petite surface	C2					
Commerce de détail de grande surface	C3					
Commerce artériel lourd	C4					
Commerce récréatif intérieur	C5					
Commerce récréatif extérieur	C6	√	B			
<b>INDUSTRIE</b>						
Laboratoires et établissements de recherche	I1					
Industrie légère	I2					
Industrie lourde	I3					
Extractive	I4					
<b>PUBLIC</b>						
Service public de plein air	P1	√				
Service public institutionnel et administratif	P2	√				
Service public institutionnel imposant	P3					
Service public d'utilité	P4					
<b>CONSERVATION</b>						
Conservation / catégorie 1	Co1					
Conservation / catégorie 2	Co2					
<b>AGRICULTURE</b>						
Agriculture avec sol	A1					
Agriculture sans sol	A2					
Autres types d'élevage	A3					
Fermette	A4					
Dressage et pension d'animaux	A5					
<b>FORESTERIE</b>						
Exploitation forestière	F1					
Sylviculture	F2					
Usages spécifiquement permis						
Usages spécifiquement exclus						
<b>NORMES</b>						
<b>TERRAIN</b>						
Superficie (m2)	min.					
Profondeur (m)	min.					
Frontage (m)	min.					
<b>STRUCTURE</b>						
Isolée		√	√			
Jumelée						
Contiguë						
<b>MARGES</b>						
Marge avant (m)	min.	6	6			
Marges latérales (m)	min.	2	2			
Marge latérales totales (m)	min.					
Marge arrière (m)	min.	6	6			
<b>ÉDIFICATION DES BÂTIMENTS</b>						
Hauteur (étage)	min.					
Hauteur (étage)	max.	1	1			
Superficie d'implantation (m2)	min.					
Largeur (m)	min.					
<b>RAPPORTS</b>						
Logement / bâtiment	max.					
Coefficient d'occupation du sol (COS)	max.					
Coefficient d'emprise au sol (CES) (%)	max.					
Espace naturel (%)	min.					
<b>DISPOSITIONS SPÉCIALES</b>						
PIIA						
Autres articles						

**ZONE : PU-05**

SERVICES	
Aqueduc	
Égout	

**NOTES**

--

**DISPOSITIONS SPÉCIALES**

--

**AMENDEMENTS**

Date	No règlement	Par



**CLASSE ET GROUPE D'USAGE**

HABITATION						
Unifamiliale	H1					
Bifamiliale et trifamiliale	H2					
Multifamiliale	H3					
Multifamiliale d'envergure	H4					
Maison mobile	H5					
Projet intégré d'habitation	H6					

COMMERCE						
Commerces et services	C1					
Commerce de détail de petite surface	C2					
Commerce de détail de grande surface	C3					
Commerce artériel lourd	C4					
Commerce récréatif intérieur	C5					
Commerce récréatif extérieur	C6					

INDUSTRIE						
Laboratoires et établissements de recherche	I1					
Industrie légère	I2					
Industrie lourde	I3					
Extractive	I4					

PUBLIC						
Service public de plein air	P1	√				
Service public institutionnel et administratif	P2	√				
Service public institutionnel imposant	P3					
Service public d'utilité	P4					

CONSERVATION						
Conservation / catégorie 1	Co1					
Conservation / catégorie 2	Co2					

AGRICULTURE						
Agriculture avec sol	A1					
Agriculture sans sol	A2					
Autres types d'élevage	A3					
Fermette	A4					
Dressage et pension d'animaux	A5					

FORESTERIE						
Exploitation forestière	F1					
Sylviculture	F2					

Usages spécifiquement permis						
Usages spécifiquement exclus						

**NORMES**

TERRAIN						
Superficie (m2)	min.					
Profondeur (m)	min.					
Frontage (m)	min.					

STRUCTURE						
Isolée		√				
Jumelée						
Contiguë						

MARGES						
Marge avant (m)	min.	6				
Marges latérales (m)	min.	2				
Marge latérales totales (m)	min.					
Marge arrière (m)	min.	6				

ÉDIFICATION DES BÂTIMENTS						
Hauteur (étage)	min.					
Hauteur (étage)	max.	3				
Superficie d'implantation (m2)	min.					
Largeur (m)	min.					

RAPPORTS						
Logement / bâtiment	max.					
Coefficient d'occupation du sol (COS)	max.					
Coefficient d'emprise au sol (CES) (%)	max.					
Espace naturel (%)	min.					

DISPOSITIONS SPÉCIALES						
PIIA		PIIA-01				
Autres articles						

**ZONE : PU-06**

SERVICES			
Aqueduc			√
Égout			√

**NOTES**

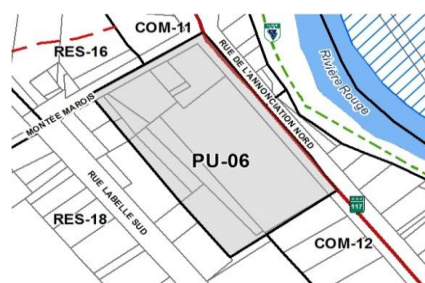
Empty space for notes.

**DISPOSITIONS SPÉCIALES**

Empty space for special dispositions.

**AMENDEMENTS**

Date	No règlement	Par



CLASSE ET GROUPE D'USAGE					
<b>HABITATION</b>					
Unifamiliale	H1				
Bifamiliale et trifamiliale	H2				
Multifamiliale	H3				
Multifamiliale d'envergure	H4				
Maison mobile	H5				
Projet intégré d'habitation	H6				
<b>COMMERCE</b>					
Commerces et services	C1				
Commerce de détail de petite surface	C2				
Commerce de détail de grande surface	C3				
Commerce artériel lourd	C4				
Commerce récréatif intérieur	C5				
Commerce récréatif extérieur	C6	√ B			
<b>INDUSTRIE</b>					
Laboratoires et établissements de recherche	I1				
Industrie légère	I2				
Industrie lourde	I3				
Extractive	I4				
<b>PUBLIC</b>					
Service public de plein air	P1	√			
Service public institutionnel et administratif	P2				
Service public institutionnel imposant	P3	√			
Service public d'utilité	P4				
<b>CONSERVATION</b>					
Conservation / catégorie 1	Co1				
Conservation / catégorie 2	Co2				
<b>AGRICULTURE</b>					
Agriculture avec sol	A1				
Agriculture sans sol	A2				
Autres types d'élevage	A3				
Fermette	A4				
Dressage et pension d'animaux	A5				
<b>FORESTERIE</b>					
Exploitation forestière	F1				
Sylviculture	F2				
Usages spécifiquement permis					
Usages spécifiquement exclus					
<b>NORMES</b>					
<b>TERRAIN</b>					
Superficie (m2)	min.				
Profondeur (m)	min.				
Frontage (m)	min.				
<b>STRUCTURE</b>					
Isolée		√	√		
Jumelée					
Contiguë					
<b>MARGES</b>					
Marge avant (m)	min.	6	6		
Marges latérales (m)	min.	2	2		
Marge latérales totales (m)	min.				
Marge arrière (m)	min.	6	6		
<b>ÉDIFICATION DES BÂTIMENTS</b>					
Hauteur (étage)	min.				
Hauteur (étage)	max.				
Superficie d'implantation (m2)	min.				
Largeur (m)	min.				
<b>RAPPORTS</b>					
Logement / bâtiment	max.				
Coefficient d'occupation du sol (COS)	max.				
Coefficient d'emprise au sol (CES) (%)	max.				
Espace naturel (%)	min.				
<b>DISPOSITIONS SPÉCIALES</b>					
PIIA		PIIA-01	PIIA-01		
Autres articles		(a)	(a)		

**ZONE : PU-07**

SERVICES	
Aqueduc	√
Égout	√

**NOTES**

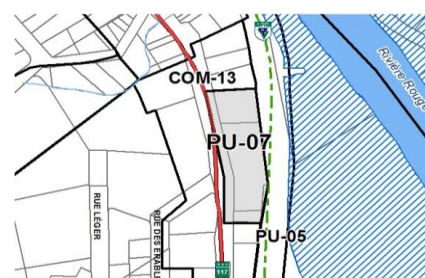
--

**DISPOSITIONS SPÉCIALES**

(a) Parc linéaire (art. 12.10 à 12.15)
--

**AMENDEMENTS**

Date	No règlement	Par



**CLASSE ET GROUPE D'USAGE**

HABITATION						
Unifamiliale	H1					
Bifamiliale et trifamiliale	H2					
Multifamiliale	H3					
Multifamiliale d'envergure	H4					
Maison mobile	H5					
Projet intégré d'habitation	H6					

COMMERCE						
Commerces et services	C1					
Commerce de détail de petite surface	C2					
Commerce de détail de grande surface	C3					
Commerce artériel lourd	C4					
Commerce récréatif intérieur	C5					
Commerce récréatif extérieur	C6					

INDUSTRIE						
Laboratoires et établissements de recherche	I1					
Industrie légère	I2					
Industrie lourde	I3					
Extractive	I4					

PUBLIC						
Service public de plein air	P1	√				
Service public institutionnel et administratif	P2	√				
Service public institutionnel imposant	P3	√				
Service public d'utilité	P4	√ A,B				

CONSERVATION						
Conservation / catégorie 1	Co1					
Conservation / catégorie 2	Co2					

AGRICULTURE						
Agriculture avec sol	A1					
Agriculture sans sol	A2					
Autres types d'élevage	A3					
Fermette	A4					
Dressage et pension d'animaux	A5					

FORESTERIE						
Exploitation forestière	F1					
Sylviculture	F2					

Usages spécifiquement permis						
Usages spécifiquement exclus						

**NORMES**

TERRAIN						
Superficie (m2)	min.					
Profondeur (m)	min.					
Frontage (m)	min.					

STRUCTURE						
Isolée		√				
Jumelée						
Contiguë						

MARGES						
Marge avant (m)	min.	10				
Marges latérales (m)	min.	3				
Marge latérales totales (m)	min.					
Marge arrière (m)	min.	10				

ÉDIFICATION DES BÂTIMENTS						
Hauteur (étage)	min.					
Hauteur (étage)	max.	2				
Superficie d'implantation (m2)	min.					
Largeur (m)	min.					

RAPPORTS						
Logement / bâtiment	max.					
Coefficient d'occupation du sol (COS)	max.					
Coefficient d'emprise au sol (CES) (%)	max.					
Espace naturel (%)	min.					

DISPOSITIONS SPÉCIALES						
PIIA						
Autres articles	(a)(b)					

**ZONE : PU-08**

SERVICES			
Aqueduc			
Égout			

**NOTES**

--

**DISPOSITIONS SPÉCIALES**

- (a) Zones inondables (art 11.4 à 11.8)
- (b) Parc linéaire (art. 12.10 à 12.15)

**AMENDEMENTS**

Date	No règlement	Par



CLASSE ET GROUPE D'USAGE					
<b>HABITATION</b>					
Unifamiliale	H1				
Bifamiliale et trifamiliale	H2				
Multifamiliale	H3				
Multifamiliale d'envergure	H4				
Maison mobile	H5				
Projet intégré d'habitation	H6				
<b>COMMERCE</b>					
Commerces et services	C1				
Commerce de détail de petite surface	C2				
Commerce de détail de grande surface	C3				
Commerce artériel lourd	C4				
Commerce récréatif intérieur	C5				
Commerce récréatif extérieur	C6	√ B			
<b>INDUSTRIE</b>					
Laboratoires et établissements de recherche	I1				
Industrie légère	I2				
Industrie lourde	I3				
Extractive	I4				
<b>PUBLIC</b>					
Service public de plein air	P1	√			
Service public institutionnel et administratif	P2				
Service public institutionnel imposant	P3				
Service public d'utilité	P4				
<b>CONSERVATION</b>					
Conservation / catégorie 1	Co1				
Conservation / catégorie 2	Co2				
<b>AGRICULTURE</b>					
Agriculture avec sol	A1				
Agriculture sans sol	A2				
Autres types d'élevage	A3				
Fermette	A4				
Dressage et pension d'animaux	A5				
<b>FORESTERIE</b>					
Exploitation forestière	F1				
Sylviculture	F2				
Usages spécifiquement permis					
Usages spécifiquement exclus					
<b>NORMES</b>					
<b>TERRAIN</b>					
Superficie (m2)	min.				
Profondeur (m)	min.				
Frontage (m)	min.				
<b>STRUCTURE</b>					
Isolée					
Jumelée					
Contiguë					
<b>MARGES</b>					
Marge avant (m)	min.				
Marges latérales (m)	min.				
Marge latérales totales (m)	min.				
Marge arrière (m)	min.				
<b>ÉDIFICATION DES BÂTIMENTS</b>					
Hauteur (étage)	min.				
Hauteur (étage)	max.	1			
Superficie d'implantation (m2)	min.				
Largeur (m)	min.				
<b>RAPPORTS</b>					
Logement / bâtiment	max.				
Coefficient d'occupation du sol (COS)	max.				
Coefficient d'emprise au sol (CES) (%)	max.				
Espace naturel (%)	min.				
<b>DISPOSITIONS SPÉCIALES</b>					
PIIA					
Autres articles					

**ZONE : PU-09**

SERVICES	
Aqueduc	
Égout	

**NOTES**

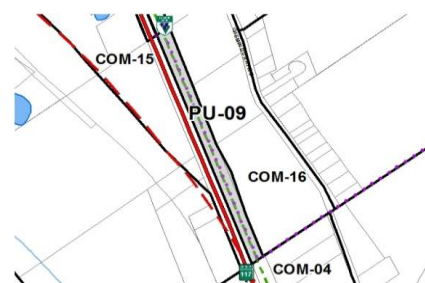
Empty space for notes.

**DISPOSITIONS SPÉCIALES**

Empty space for special dispositions.

**AMENDEMENTS**

Date	No règlement	Par



CLASSE ET GROUPE D'USAGE					
<b>HABITATION</b>					
Unifamiliale	H1				
Bifamiliale et trifamiliale	H2				
Multifamiliale	H3				
Multifamiliale d'envergure	H4				
Maison mobile	H5				
Projet intégré d'habitation	H6				
<b>COMMERCE</b>					
Commerces et services	C1				
Commerce de détail de petite surface	C2				
Commerce de détail de grande surface	C3				
Commerce artériel lourd	C4				
Commerce récréatif intérieur	C5				
Commerce récréatif extérieur	C6	√ B			
<b>INDUSTRIE</b>					
Laboratoires et établissements de recherche	I1				
Industrie légère	I2				
Industrie lourde	I3				
Extractive	I4				
<b>PUBLIC</b>					
Service public de plein air	P1	√			
Service public institutionnel et administratif	P2	√			
Service public institutionnel imposant	P3				
Service public d'utilité	P4	√ A			
<b>CONSERVATION</b>					
Conservation / catégorie 1	Co1				
Conservation / catégorie 2	Co2				
<b>AGRICULTURE</b>					
Agriculture avec sol	A1				
Agriculture sans sol	A2				
Autres types d'élevage	A3				
Fermette	A4				
Dressage et pension d'animaux	A5				
<b>FORESTERIE</b>					
Exploitation forestière	F1				
Sylviculture	F2				
Usages spécifiquement permis					
Usages spécifiquement exclus					
<b>NORMES</b>					
<b>TERRAIN</b>					
Superficie (m2)	min.				
Profondeur (m)	min.				
Frontage (m)	min.				
<b>STRUCTURE</b>					
Isolée		√	√		
Jumelée					
Contiguë					
<b>MARGES</b>					
Marge avant (m)	min.	8	8		
Marges latérales (m)	min.	2	2		
Marge latérales totales (m)	min.				
Marge arrière (m)	min.	6	6		
<b>ÉDIFICATION DES BÂTIMENTS</b>					
Hauteur (étage)	min.				
Hauteur (étage)	max.	3(1)	3(1)		
Superficie d'implantation (m2)	min.				
Largeur (m)	min.				
<b>RAPPORTS</b>					
Logement / bâtiment	max.				
Coefficient d'occupation du sol (COS)	max.				
Coefficient d'emprise au sol (CES) (%)	max.				
Espace naturel (%)	min.				
<b>DISPOSITIONS SPÉCIALES</b>					
PIIA		PIIA-01	PIIA-01		
Autres articles		(a)	(a)		

**ZONE : PU-10**

SERVICES	
Aqueduc	
Égout	

**NOTES**

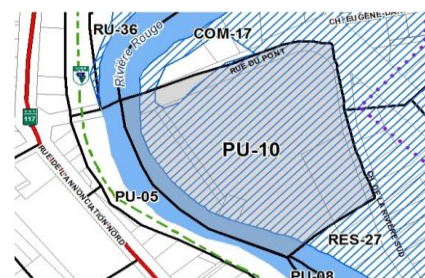
(1) Hauteur maximale en mètres = 15m.

**DISPOSITIONS SPÉCIALES**

(a) Zones inondables (art. 11.4 à 11.8)

**AMENDEMENTS**

Date	No règlement	Par





CLASSE ET GROUPE D'USAGE						
<b>HABITATION</b>						
Unifamiliale	H1					
Bifamiliale et trifamiliale	H2					
Multifamiliale	H3					
Multifamiliale d'envergure	H4					
Maison mobile	H5					
Projet intégré d'habitation	H6					
<b>COMMERCE</b>						
Commerces et services	C1					
Commerce de détail de petite surface	C2					
Commerce de détail de grande surface	C3					
Commerce artériel lourd	C4					
Commerce récréatif intérieur	C5	√ B, C(2)				
Commerce récréatif extérieur	C6	√ A,B				
<b>INDUSTRIE</b>						
Laboratoires et établissements de recherche	I1					
Industrie légère	I2					
Industrie lourde	I3					
Extractive	I4					
<b>PUBLIC</b>						
Service public de plein air	P1	√				
Service public institutionnel et administratif	P2	√				
Service public institutionnel imposant	P3					
Service public d'utilité	P4	√ A,B				
<b>CONSERVATION</b>						
Conservation / catégorie 1	Co1					
Conservation / catégorie 2	Co2					
<b>AGRICULTURE</b>						
Agriculture avec sol	A1					
Agriculture sans sol	A2					
Autres types d'élevage	A3					
Fermette	A4					
Dressage et pension d'animaux	A5					
<b>FORESTERIE</b>						
Exploitation forestière	F1					
Sylviculture	F2					
Usages spécifiquement permis		(2)				
Usages spécifiquement exclus		(1)				
<b>NORMES</b>						
<b>TERRAIN</b>						
Superficie (m2)	min.					
Profondeur (m)	min.					
Frontage (m)	min.					
<b>STRUCTURE</b>						
Isolée		√	√			
Jumelée						
Contiguë						
<b>MARGES</b>						
Marge avant (m)	min.	10	10			
Marges latérales (m)	min.	3	3			
Marge latérales totales (m)	min.					
Marge arrière (m)	min.	10	10			
<b>ÉDIFICATION DES BÂTIMENTS</b>						
Hauteur (étage)	min.					
Hauteur (étage)	max.	2	2			
Superficie d'implantation (m2)	min.					
Largeur (m)	min.					
<b>RAPPORTS</b>						
Logement / bâtiment	max.					
Coefficient d'occupation du sol (COS)	max.					
Coefficient d'emprise au sol (CES) (%)	max.					
Espace naturel (%)	min.					
<b>DISPOSITIONS SPÉCIALES</b>						
PIIA						
Autres articles		(a)	(a)			

**ZONE : PU-11**

SERVICES	
Aqueduc	
Égout	

**NOTES**

(1) Les clubs de tir et les pistes de courses et de karting

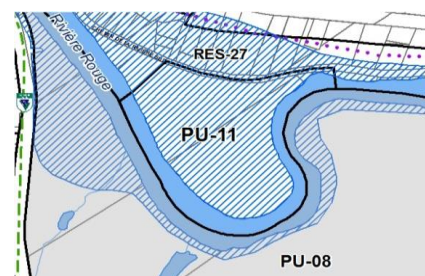
(2) Les terrains de camping rustiques seulement

**DISPOSITIONS SPÉCIALES**

(a) Zones inondables (art. 11.4 à 11.8)

**AMENDEMENTS**

Date	No règlement	Par
2021/06	2021-404	a.13





**CLASSE ET GROUPE D'USAGE**

HABITATION						
Unifamiliale	H1					
Bifamiliale et trifamiliale	H2					
Multifamiliale	H3					
Multifamiliale d'envergure	H4					
Maison mobile	H5					
Projet intégré d'habitation	H6					

COMMERCE						
Commerces et services	C1					
Commerce de détail de petite surface	C2					
Commerce de détail de grande surface	C3					
Commerce artériel lourd	C4					
Commerce récréatif intérieur	C5					
Commerce récréatif extérieur	C6	√ B				

INDUSTRIE						
Laboratoires et établissements de recherche	I1					
Industrie légère	I2					
Industrie lourde	I3					
Extractive	I4					

PUBLIC						
Service public de plein air	P1	√				
Service public institutionnel et administratif	P2					
Service public institutionnel imposant	P3					
Service public d'utilité	P4	√ A				

CONSERVATION						
Conservation / catégorie 1	Co1					
Conservation / catégorie 2	Co2					

AGRICULTURE						
Agriculture avec sol	A1					
Agriculture sans sol	A2					
Autres types d'élevage	A3					
Fermette	A4					
Dressage et pension d'animaux	A5					

FORESTERIE						
Exploitation forestière	F1					
Sylviculture	F2					

Usages spécifiquement permis						
Usages spécifiquement exclus						

**NORMES**

TERRAIN						
Superficie (m2)	min.					
Profondeur (m)	min.					
Frontage (m)	min.					

STRUCTURE						
Isolée		√	√			
Jumelée						
Contiguë						

MARGES						
Marge avant (m)	min.	10	10			
Marges latérales (m)	min.	3	3			
Marge latérales totales (m)	min.					
Marge arrière (m)	min.	10	10			

ÉDIFICATION DES BÂTIMENTS						
Hauteur (étage)	min.					
Hauteur (étage)	max.	2	2			
Superficie d'implantation (m2)	min.					
Largeur (m)	min.					

RAPPORTS						
Logement / bâtiment	max.					
Coefficient d'occupation du sol (COS)	max.					
Coefficient d'emprise au sol (CES) (%)	max.					
Espace naturel (%)	min.					

DISPOSITIONS SPÉCIALES						
PIIA						
Autres articles		(a)	(a)			

**ZONE : PU-12**

SERVICES			
Aqueduc			
Égout			

**NOTES**

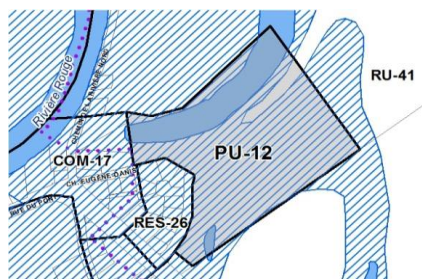
--

**DISPOSITIONS SPÉCIALES**

(a) Zones inondables (art. 11.4 à 11.8)

**AMENDEMENTS**

Date	No règlement	Par



CLASSE ET GROUPE D'USAGE						
<b>HABITATION</b>						
Unifamiliale	H1					
Bifamiliale et trifamiliale	H2					
Multifamiliale	H3					
Multifamiliale d'envergure	H4					
Maison mobile	H5					
Projet intégré d'habitation	H6					
<b>COMMERCE</b>						
Commerces et services	C1					
Commerce de détail de petite surface	C2					
Commerce de détail de grande surface	C3					
Commerce artériel lourd	C4					
Commerce récréatif intérieur	C5					
Commerce récréatif extérieur	C6	√ B				
<b>INDUSTRIE</b>						
Laboratoires et établissements de recherche	I1					
Industrie légère	I2					
Industrie lourde	I3					
Extractive	I4					
<b>PUBLIC</b>						
Service public de plein air	P1	√				
Service public institutionnel et administratif	P2	√				
Service public institutionnel imposant	P3					
Service public d'utilité	P4					
<b>CONSERVATION</b>						
Conservation / catégorie 1	Co1					
Conservation / catégorie 2	Co2					
<b>AGRICULTURE</b>						
Agriculture avec sol	A1					
Agriculture sans sol	A2					
Autres types d'élevage	A3					
Fermette	A4					
Dressage et pension d'animaux	A5					
<b>FORESTERIE</b>						
Exploitation forestière	F1					
Sylviculture	F2					
Usages spécifiquement permis						
Usages spécifiquement exclus						
<b>NORMES</b>						
<b>TERRAIN</b>						
Superficie (m2)	min.					
Profondeur (m)	min.					
Frontage (m)	min.					
<b>STRUCTURE</b>						
Isolée		√	√			
Jumelée						
Contiguë						
<b>MARGES</b>						
Marge avant (m)	min.	6	6			
Marges latérales (m)	min.	2	2			
Marge latérales totales (m)	min.					
Marge arrière (m)	min.	2	2			
<b>ÉDIFICATION DES BÂTIMENTS</b>						
Hauteur (étage)	min.					
Hauteur (étage)	max.	1(1)	1(1)			
Superficie d'implantation (m2)	min.					
Largeur (m)	min.					
<b>RAPPORTS</b>						
Logement / bâtiment	max.					
Coefficient d'occupation du sol (COS)	max.					
Coefficient d'emprise au sol (CES) (%)	max.					
Espace naturel (%)	min.					
<b>DISPOSITIONS SPÉCIALES</b>						
PIIA						
Autres articles						

**ZONE : PU-13**

SERVICES	
Aqueduc	
Égout	

**NOTES**

(1) Hauteur maximale en mètres = 10 m.

**DISPOSITIONS SPÉCIALES**

**AMENDEMENTS**

Date	No règlement	Par



CLASSE ET GROUPE D'USAGE					
<b>HABITATION</b>					
Unifamiliale	H1				
Bifamiliale et trifamiliale	H2				
Multifamiliale	H3				
Multifamiliale d'envergure	H4				
Maison mobile	H5				
Projet intégré d'habitation	H6				
<b>COMMERCE</b>					
Commerces et services	C1				
Commerce de détail de petite surface	C2				
Commerce de détail de grande surface	C3				
Commerce artériel lourd	C4				
Commerce récréatif intérieur	C5				
Commerce récréatif extérieur	C6				
<b>INDUSTRIE</b>					
Laboratoires et établissements de recherche	I1				
Industrie légère	I2				
Industrie lourde	I3				
Extractive	I4				
<b>PUBLIC</b>					
Service public de plein air	P1				
Service public institutionnel et administratif	P2				
Service public institutionnel imposant	P3				
Service public d'utilité	P4	√ A			
<b>CONSERVATION</b>					
Conservation / catégorie 1	Co1				
Conservation / catégorie 2	Co2				
<b>AGRICULTURE</b>					
Agriculture avec sol	A1	√			
Agriculture sans sol	A2				
Autres types d'élevage	A3				
Fermette	A4				
Dressage et pension d'animaux	A5				
<b>FORESTERIE</b>					
Exploitation forestière	F1				
Sylviculture	F2				
Usages spécifiquement permis					
Usages spécifiquement exclus					
<b>NORMES</b>					
<b>TERRAIN</b>					
Superficie (m2)	min.				
Profondeur (m)	min.				
Frontage (m)	min.				
<b>STRUCTURE</b>					
Isolée		√			
Jumelée					
Contiguë					
<b>MARGES</b>					
Marge avant (m)	min.	8			
Marges latérales (m)	min.	10			
Marge latérales totales (m)	min.				
Marge arrière (m)	min.	10			
<b>ÉDIFICATION DES BÂTIMENTS</b>					
Hauteur (étage)	min.				
Hauteur (étage)	max.	2(1)			
Superficie d'implantation (m2)	min.				
Largeur (m)	min.				
<b>RAPPORTS</b>					
Logement / bâtiment	max.				
Coefficient d'occupation du sol (COS)	max.				
Coefficient d'emprise au sol (CES) (%)	max.				
Espace naturel (%)	min.				
<b>DISPOSITIONS SPÉCIALES</b>					
PIIA					
Autres articles					

**ZONE : PU-14**

SERVICES	
Aqueduc	
Égout	

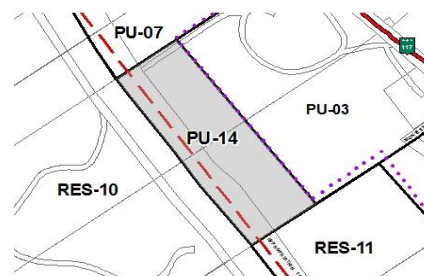
**NOTES**

(1) Hauteur maximale en mètres = 10 m.

**DISPOSITIONS SPÉCIALES**

**AMENDEMENTS**

Date	No règlement	Par



CLASSE ET GROUPE D'USAGE					
<b>HABITATION</b>					
Unifamiliale	H1				
Bifamiliale et trifamiliale	H2				
Multifamiliale	H3				
Multifamiliale d'envergure	H4				
Maison mobile	H5				
Projet intégré d'habitation	H6				
<b>COMMERCE</b>					
Commerces et services	C1				
Commerce de détail de petite surface	C2				
Commerce de détail de grande surface	C3				
Commerce artériel lourd	C4				
Commerce récréatif intérieur	C5	√C			
Commerce récréatif extérieur	C6	√(S),B			
<b>INDUSTRIE</b>					
Laboratoires et établissements de recherche	I1				
Industrie légère	I2				
Industrie lourde	I3				
Extractive	I4				
<b>PUBLIC</b>					
Service public de plein air	P1		√		
Service public institutionnel et administratif	P2				
Service public institutionnel imposant	P3				
Service public d'utilité	P4				
<b>CONSERVATION</b>					
Conservation / catégorie 1	Co1				
Conservation / catégorie 2	Co2				
<b>AGRICULTURE</b>					
Agriculture avec sol	A1				
Agriculture sans sol	A2				
Autres types d'élevage	A3				
Fermette	A4				
Dressage et pension d'animaux	A5				
<b>FORESTERIE</b>					
Exploitation forestière	F1				
Sylviculture	F2				
Usages spécifiquement permis		(4)(5)			
Usages spécifiquement exclus		(3)			
<b>NORMES</b>					
<b>TERRAIN</b>					
Superficie (m2)	min.				
Profondeur (m)	min.				
Frontage (m)	min.				
<b>STRUCTURE</b>					
Isolée		√			
Jumelée					
Contiguë					
<b>MARGES</b>					
Marge avant (m)	min.	6			
Marges latérales (m)	min.	2			
Marges latérales totales (m)	min.				
Marge arrière (m)	min.	2			
<b>ÉDIFICATION DES BÂTIMENTS</b>					
Hauteur (étage)	min.				
Hauteur (étage)	max.	3			
Superficie d'implantation (m2)	min.				
Largeur (m)	min.				
<b>RAPPORTS</b>					
Logement / bâtiment	max.				
Coefficient d'occupation du sol (COS)	max.				
Coefficient d'emprise au sol (CES) (%)	max.				
Espace naturel (%)	min.				
<b>DISPOSITIONS SPÉCIALES</b>					
PIIA		PIIA-03-04	PIIA-03-04		
Autres articles					

**ZONE : REC-01**

SERVICES	
Aqueduc	√
Égout	

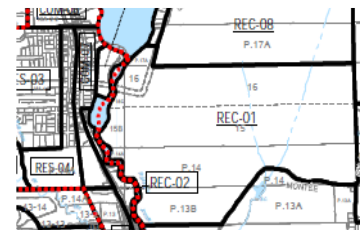
**NOTES**

- (3) Les pistes de karting et de courses
- (4) Les camps de vacances
- (5) Centre récréatif

**DISPOSITIONS SPÉCIALES**

**AMENDEMENTS**

Date	No règlement	Par
2012/06	201	a. 5
2015/05	252	a.11
2017/04	288	a.14
2019/07	2019-341	a.15
2022/07	2022-432	a.14



**CLASSE ET GROUPE D'USAGE**

HABITATION							
Unifamiliale	H1						
Bifamiliale et trifamiliale	H2						
Multifamiliale	H3						
Multifamiliale d'envergure	H4						
Maison mobile	H5						
Projet intégré d'habitation	H6						

COMMERCE							
Commerces et services	C1						
Commerce de détail de petite surface	C2						
Commerce de détail de grande surface	C3						
Commerce artériel lourd	C4						
Commerce récréatif intérieur	C5	√ B,C(4)					
Commerce récréatif extérieur	C6	√ A(3),B					

INDUSTRIE							
Laboratoires et établissements de recherche	I1						
Industrie légère	I2						
Industrie lourde	I3						
Extractive	I4						

PUBLIC							
Service public de plein air	P1						
Service public institutionnel et administratif	P2		√ (1)				
Service public institutionnel imposant	P3						
Service public d'utilité	P4		√ A				

CONSERVATION							
Conservation / catégorie 1	Co1						
Conservation / catégorie 2	Co2						

AGRICULTURE							
Agriculture avec sol	A1			√			
Agriculture sans sol	A2						
Autres types d'élevage	A3						
Fermette	A4						
Dressage et pension d'animaux	A5						

FORESTERIE							
Exploitation forestière	F1						
Sylviculture	F2						
Usages spécifiquement permis			(1)				
Usages spécifiquement exclus		(3)(4)	(2)				

**NORMES**

TERRAIN							
Superficie (m2)	min.						
Profondeur (m)	min.						
Frontage (m)	min.						

STRUCTURE							
Isolée		√	√				
Jumelée							
Contiguë							

MARGES							
Marge avant (m)	min.	4,5	4,5				
Marges latérales (m)	min.	2	2				
Marge latérales totales (m)	min.						
Marge arrière (m)	min.	2	2				

ÉDIFICATION DES BÂTIMENTS							
Hauteur (étage)	min.						
Hauteur (étage)	max.	2	2				
Superficie d'implantation (m2)	min.						
Largeur (m)	min.						

RAPPORTS							
Logement / bâtiment	max.						
Coefficient d'occupation du sol (COS)	max.						
Coefficient d'emprise au sol (CES) (%)	max.						
Espace naturel (%)	min.						

DISPOSITIONS SPÉCIALES							
PIIA		PIIA-04	PIIA-04	PIIA-04			
Autres articles							

**ZONE : REC-02**

SERVICES			
Aqueduc			√
Égout			

**NOTES**

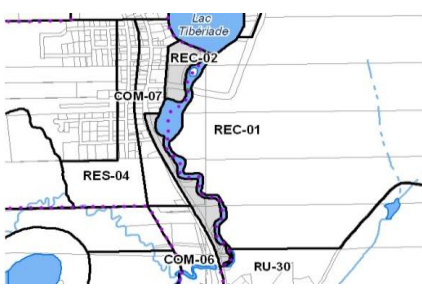
- (1) centre communautaire
- (2) Les clubs de tir et les pistes de courses et de karting
- (3) Marina
- (4) Résidence de tourisme

**DISPOSITIONS SPÉCIALES**

--

**AMENDEMENTS**

Date	No règlement	Par
2018/06	312	a.11
2022/07	2022-432	a.14
2023/05	2023-457	a.12



CLASSE ET GROUPE D'USAGE						
<b>HABITATION</b>						
Unifamiliale	H1	√				
Bifamiliale et trifamiliale	H2					
Multifamiliale	H3					
Multifamiliale d'envergure	H4					
Maison mobile	H5					
Projet intégré d'habitation	H6					
<b>COMMERCE</b>						
Commerces et services	C1					
Commerce de détail de petite surface	C2					
Commerce de détail de grande surface	C3					
Commerce artériel lourd	C4					
Commerce récréatif intérieur	C5		√ C			
Commerce récréatif extérieur	C6		√ B		√ C	
<b>INDUSTRIE</b>						
Laboratoires et établissements de recherche	I1					
Industrie légère	I2					
Industrie lourde	I3					
Extractive	I4					
<b>PUBLIC</b>						
Service public de plein air	P1			√		
Service public institutionnel et administratif	P2					
Service public institutionnel imposant	P3					
Service public d'utilité	P4					
<b>CONSERVATION</b>						
Conservation / catégorie 1	Co1					
Conservation / catégorie 2	Co2					
<b>AGRICULTURE</b>						
Agriculture avec sol	A1					
Agriculture sans sol	A2					
Autres types d'élevage	A3					
Fermette	A4					
Dressage et pension d'animaux	A5					
<b>FORESTERIE</b>						
Exploitation forestière	F1					
Sylviculture	F2					
Usages spécifiquement permis			(1)			
Usages spécifiquement exclus						
<b>TERRAIN</b>						
Superficie (m <sup>2</sup> )	min.	5000	5000		5000	
Profondeur (m)	min.					
Frontage (m)	min.					
<b>STRUCTURE</b>						
Isolée			√			
Jumelée						
Contiguë						
<b>MARGES</b>						
Marge avant (m)	min.	6	6	6	6	
Marges latérales (m)	min.	2	2	2	2	
Marges latérales totales (m)	min.					
Marge arrière (m)	min.	2	2	2	2	
<b>ÉDIFICATION DES BÂTIMENTS</b>						
Hauteur (étage)	min.					
Hauteur (étage)	max.	2	3	2	3	
Superficie d'implantation (m <sup>2</sup> )	min.					
Largeur (m)	min.					
<b>RAPPORTS</b>						
Logement / bâtiment	max.					
Coefficient d'occupation du sol (COS)	max.					
Coefficient d'emprise au sol (CES) (%)	max.					
Espace naturel (%)	min.					
<b>DISPOSITIONS SPÉCIALES</b>						
PIIA		PIIA-04	PIIA-04	PIIA-04	PIIA-04	
Autres articles						

## ZONE : REC-03

## SERVICES

Aqueduc	
Égout	

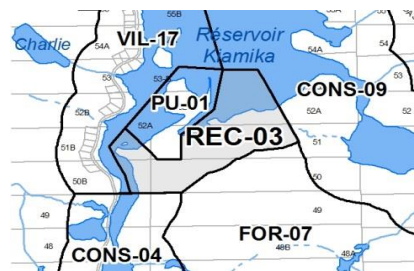
## NOTES

(1) Centre récréatif

## DISPOSITIONS SPÉCIALES

## AMENDEMENTS

Date	No règlement	Par
2014/06	235	a. 14.2
2015/05	252	a. 11
<b>2022/07</b>	<b>2022-432</b>	<b>a.14</b>



**CLASSE ET GROUPE D'USAGE**

HABITATION							
Unifamiliale	H1	√					
Bifamiliale et trifamiliale	H2						
Multifamiliale	H3						
Multifamiliale d'envergure	H4						
Maison mobile	H5						
Projet intégré d'habitation	H6	√					

COMMERCE							
Commerces et services	C1						
Commerce de détail de petite surface	C2						
Commerce de détail de grande surface	C3						
Commerce artériel lourd	C4						
Commerce récréatif intérieur	C5		√ C				
Commerce récréatif extérieur	C6		√ B	√ C			

INDUSTRIE							
Laboratoires et établissements de recherche	I1						
Industrie légère	I2						
Industrie lourde	I3						
Extractive	I4						

PUBLIC							
Service public de plein air	P1						
Service public institutionnel et administratif	P2						
Service public institutionnel imposant	P3						
Service public d'utilité	P4						

CONSERVATION							
Conservation / catégorie 1	Co1						
Conservation / catégorie 2	Co2						

AGRICULTURE							
Agriculture avec sol	A1						
Agriculture sans sol	A2						
Autres types d'élevage	A3						
Fermette	A4						
Dressage et pension d'animaux	A5						

FORESTERIE							
Exploitation forestière	F1						
Sylviculture	F2						
Usages spécifiquement permis							
Usages spécifiquement exclus							

**NORMES**

TERRAIN							
Superficie (m2)	min.	5000		5000			
Profondeur (m)	min.						
Frontage (m)	min.						

STRUCTURE							
Isolée		√					
Jumelée							
Contiguë							

MARGES							
Marge avant (m)	min.	6	6	6			
Marges latérales (m)	min.	2	2	2			
Marge latérales totales (m)	min.						
Marge arrière (m)	min.	2	2	2			

ÉDIFICATION DES BÂTIMENTS							
Hauteur (étage)	min.						
Hauteur (étage)	max.	2	2	3			
Superficie d'implantation (m2)	min.						
Largeur (m)	min.						

RAPPORTS							
Logement / bâtiment	max.						
Coefficient d'occupation du sol (COS)	max.						
Coefficient d'emprise au sol (CES) (%)	max.						
Espace naturel (%)	min.						

**DISPOSITIONS SPÉCIALES**

PIIA	PIIA-03-04	PIIA-03-04	PIIA-04				
Autres articles							

**ZONE : REC-04**

SERVICES			
Aqueduc			
Égout			

**NOTES**

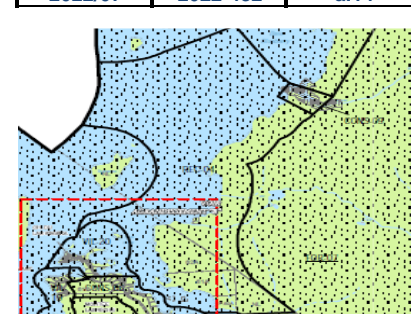
--	--	--	--

**DISPOSITIONS SPÉCIALES**

--	--	--	--

**AMENDEMENTS**

Date	No règlement	Par
2014/06	235	a.14.2
2017/04	288	a.14
2018/06	312	a.11
2022/07	2022-432	a.14





**CLASSE ET GROUPE D'USAGE**

HABITATION						
Unifamiliale	H1	√				
Bifamiliale et trifamiliale	H2					
Multifamiliale	H3					
Multifamiliale d'envergure	H4					
Maison mobile	H5					
Projet intégré d'habitation	H6	√				

COMMERCE						
Commerces et services	C1					
Commerce de détail de petite surface	C2					
Commerce de détail de grande surface	C3					
Commerce artériel lourd	C4					
Commerce récréatif intérieur	C5					
Commerce récréatif extérieur	C6		√ B		√ C	

INDUSTRIE						
Laboratoires et établissements de recherche	I1					
Industrie légère	I2					
Industrie lourde	I3					
Extractive	I4					

PUBLIC						
Service public de plein air	P1			√		
Service public institutionnel et administratif	P2					
Service public institutionnel imposant	P3					
Service public d'utilité	P4					

CONSERVATION						
Conservation / catégorie 1	Co1					
Conservation / catégorie 2	Co2				√	

AGRICULTURE						
Agriculture avec sol	A1					
Agriculture sans sol	A2					
Autres types d'élevage	A3					
Fermette	A4					
Dressage et pension d'animaux	A5					

FORESTERIE						
Exploitation forestière	F1					
Sylviculture	F2					

Usages spécifiquement permis						
Usages spécifiquement exclus						

**NORMES**

TERRAIN						
Superficie (m2)	min.	5000			5000	
Profondeur (m)	min.					
Frontage (m)	min.					

STRUCTURE						
Isolée		√	√			
Jumelée						
Contiguë						

MARGES						
Marge avant (m)	min.	6	6		6	
Marges latérales (m)	min.	2	2		2	
Marge latérales totales (m)	min.					
Marge arrière (m)	min.	2	2		2	

ÉDIFICATION DES BÂTIMENTS						
Hauteur (étage)	min.					
Hauteur (étage)	max.	2	2		3	
Superficie d'implantation (m2)	min.					
Largeur (m)	min.					

RAPPORTS						
Logement / bâtiment	max.					
Coefficient d'occupation du sol (COS)	max.					
Coefficient d'emprise au sol (CES) (%)	max.					
Espace naturel (%)	min.					

DISPOSITIONS SPÉCIALES						
PIIA		PIIA-03-04	PIIA-03-04	PIIA-04	PIIA-04	
Autres articles						

**ZONE : REC-05**

SERVICES	
Aqueduc	
Égout	

**NOTES**

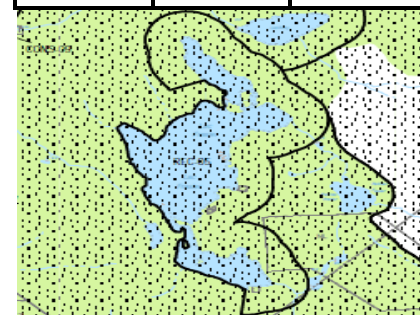
--

**DISPOSITIONS SPÉCIALES**

--

**AMENDEMENTS**

Date	No règlement	Par
2014/06	235	a.14.2
2017/04	288	a.14
<b>2022/07</b>	<b>2022-432</b>	<b>a.14</b>



**CLASSE ET GROUPE D'USAGE**

HABITATION							
Unifamiliale	H1						
Bifamiliale et trifamiliale	H2						
Multifamiliale	H3						
Multifamiliale d'envergure	H4						
Maison mobile	H5						
Projet intégré d'habitation	H6	√					

COMMERCE							
Commerces et services	C1						
Commerce de détail de petite surface	C2						
Commerce de détail de grande surface	C3						
Commerce artériel lourd	C4						
Commerce récréatif intérieur	C5	√ C					
Commerce récréatif extérieur	C6	√ B		√ C			

INDUSTRIE							
Laboratoires et établissements de recherche	I1						
Industrie légère	I2						
Industrie lourde	I3						
Extractive	I4						

PUBLIC							
Service public de plein air	P1						
Service public institutionnel et administratif	P2						
Service public institutionnel imposant	P3						
Service public d'utilité	P4						

CONSERVATION							
Conservation / catégorie 1	Co1						
Conservation / catégorie 2	Co2						

AGRICULTURE							
Agriculture avec sol	A1						
Agriculture sans sol	A2						
Autres types d'élevage	A3						
Fermette	A4						
Dressage et pension d'animaux	A5						

FORESTERIE							
Exploitation forestière	F1						
Sylviculture	F2						

Usages spécifiquement permis							
Usages spécifiquement exclus							

**NORMES**

TERRAIN							
Superficie (m2)	min.	5000			5000		
Profondeur (m)	min.						
Frontage (m)	min.						

STRUCTURE							
Isolée		√					
Jumelée							
Contiguë							

MARGES							
Marge avant (m)	min.	6	6		6		
Marges latérales (m)	min.	2	2		2		
Marge latérales totales (m)	min.						
Marge arrière (m)	min.	2	2		2		

ÉDIFICATION DES BÂTIMENTS							
Hauteur (étage)	min.						
Hauteur (étage)	max.	3	3		3		
Superficie d'implantation (m2)	min.						
Largeur (m)	min.						

RAPPORTS							
Logement / bâtiment	max.						
Coefficient d'occupation du sol (COS)	max.						
Coefficient d'emprise au sol (CES) (%)	max.						
Espace naturel (%)	min.						

DISPOSITIONS SPÉCIALES							
PIIA		PIIA-04	PIIA-04		PIIA-04		
Autres articles							

**ZONE : REC-06**

SERVICES			
Aqueduc			
Égout			

**NOTES**

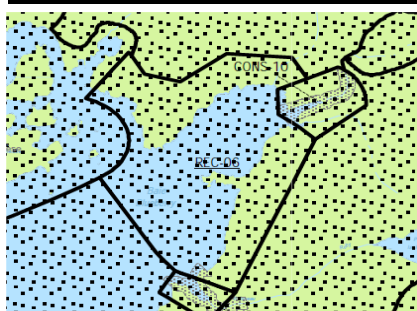
--	--	--	--

**DISPOSITIONS SPÉCIALES**

--	--	--	--

**AMENDEMENTS**

Date	No règlement	Par
2014/06	235	a.14.2
2017/04	288	a.14
<b>2022/07</b>	<b>2022-432</b>	<b>a.14</b>



CLASSE ET GROUPE D'USAGE						
<b>HABITATION</b>						
Unifamiliale	H1					
Bifamiliale et trifamiliale	H2					
Multifamiliale	H3					
Multifamiliale d'envergure	H4					
Maison mobile	H5					
Projet intégré d'habitation	H6	√				
<b>COMMERCE</b>						
Commerces et services	C1					
Commerce de détail de petite surface	C2					
Commerce de détail de grande surface	C3					
Commerce artériel lourd	C4					
Commerce récréatif intérieur	C5		√ C			
Commerce récréatif extérieur	C6		√ B		√ C	
<b>INDUSTRIE</b>						
Laboratoires et établissements de recherche	I1					
Industrie légère	I2					
Industrie lourde	I3					
Extractive	I4					
<b>PUBLIC</b>						
Service public de plein air	P1					
Service public institutionnel et administratif	P2					
Service public institutionnel imposant	P3					
Service public d'utilité	P4					
<b>CONSERVATION</b>						
Conservation / catégorie 1	Co1					
Conservation / catégorie 2	Co2					
<b>AGRICULTURE</b>						
Agriculture avec sol	A1					
Agriculture sans sol	A2					
Autres types d'élevage	A3					
Ferme	A4					
Dressage et pension d'animaux	A5					
<b>FORESTERIE</b>						
Exploitation forestière	F1					
Sylviculture	F2					
Usages spécifiquement permis						
Usages spécifiquement exclus						
NORMES						
<b>TERRAIN</b>						
Superficie (m2)	min.	5000			5000	
Profondeur (m)	min.					
Frontage (m)	min.					
<b>STRUCTURE</b>						
Isolée		√				
Jumelée						
Contiguë						
<b>MARGES</b>						
Marge avant (m)	min.	6	6		6	
Marges latérales (m)	min.	2	2		2	
Marge latérales totales (m)	min.					
Marge arrière (m)	min.	2	2		2	
<b>ÉDIFICATION DES BÂTIMENTS</b>						
Hauteur (étage)	min.					
Hauteur (étage)	max.	2	2		4	
Superficie d'implantation (m2)	min.					
Largeur (m)	min.					
<b>RAPPORTS</b>						
Logement / bâtiment	max.					
Coefficient d'occupation du sol (COS)	max.					
Coefficient d'emprise au sol (CES) (%)	max.					
Espace naturel (%)	min.					
<b>DISPOSITIONS SPÉCIALES</b>						
PIIA		PIIA-04	PIIA-04		PIIA-04	
Autres articles						

**ZONE : REC-07**

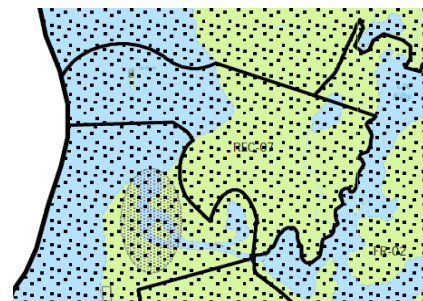
SERVICES	
Aqueduc	
Égout	

**NOTES**

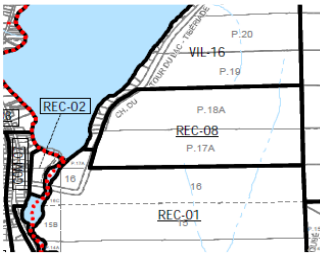

**DISPOSITIONS SPÉCIALES**

**AMENDEMENTS**

Date	No règlement	Par
2014/06	235	a.14.2
2017/04	288	a.14
<b>2022/07</b>	<b>2022-432</b>	<b>a.14</b>



CLASSE ET GROUPE D'USAGE						
<b>HABITATION</b>						
Unifamiliale	H1	√				
Bifamiliale et trifamiliale	H2					
Multifamiliale	H3					
Multifamiliale d'envergure	H4	√				
Maison mobile	H5					
Projet intégré d'habitation	H6	√				
<b>COMMERCE</b>						
Commerces et services	C1			√C		
Commerce de détail de petite surface	C2					
Commerce de détail de grande surface	C3					
Commerce artériel lourd	C4					
Commerce récréatif intérieur	C5		√C			
Commerce récréatif extérieur	C6		√B			
<b>INDUSTRIE</b>						
Laboratoires et établissements de recherche	I1					
Industrie légère	I2					
Industrie lourde	I3					
Extractive	I4					
<b>PUBLIC</b>						
Service public de plein air	P1					
Service public institutionnel et administratif	P2					
Service public institutionnel imposant	P3					
Service public d'utilité	P4					
<b>CONSERVATION</b>						
Conservation / catégorie 1	Co1					
Conservation / catégorie 2	Co2					
<b>AGRICULTURE</b>						
Agriculture avec sol	A1					
Agriculture sans sol	A2					
Autres types d'élevage	A3					
Fermette	A4					
Dressage et pension d'animaux	A5					
<b>FORESTERIE</b>						
Exploitation forestière	F1					
Sylviculture	F2					
Usages spécifiquement permis						
Usage spécifiquement exclus						
<b>TERRAIN</b>						
Superficie (m2)	min.	5000	5000	5000	5000	
profondeur (m)	min.					
Frontage (m)	min.					
<b>STRUCTURE</b>						
Isolée		√	√	√	√	
Jumelée						
Contiguë						
<b>MARGES</b>						
Marge avant (m)	min.	6	6	6	6	
Marges latérales (m)	min.	2	2	2	2	
Marges latérales totales (m)	min.					
Marge arrière	min.	2	2	2	2	
<b>ÉDIFICATION DES BÂTIMENTS</b>						
Hauteur (étage)	min.					
Hauteur (étage)	max.	3	3	3	3	
Superficie d'implantation (m2)	min.					
Largeur (m)	min.					
<b>RAPPORTS</b>						
Logement / bâtiment	max.					
Coefficient d'occupation du sol ( COS)	max.					
Coefficient d'emprise au sol (CES) (%)	max.					
Espace naturel (%)	min.					
<b>DISPOSITIONS SPÉCIALES</b>						
PIIA		PIIA-03-04	PIIA-03-04	PIIA-03-04	PIIA-03-04	
Autres articles						

ZONE : REC-08		
<b>SERVICES</b>		
Aqueduc		
Égout		
<b>NOTES</b>		
<b>DISPOSITIONS SPÉCIALES</b>		
<b>AMENDEMENTS</b>		
Date	No règlement	Par
2015/06	252	a. 11
2017/04	288	a.14
2022/07	2022-432	a.14
		
		

CLASSE ET GROUPE D'USAGE						
<b>HABITATION</b>						
Unifamiliale	H1					
Bifamiliale et trifamiliale	H2					
Multifamiliale	H3					
Multifamiliale d'envergure	H4					
Maison mobile	H5					
Projet intégré d'habitation	H6	√(1)				
<b>COMMERCE</b>						
Commerces et services	C1					
Commerce de détail de petite surface	C2					
Commerce de détail de grande surface	C3					
Commerce artériel lourd	C4					
Commerce récréatif intérieur	C5		√ C			
Commerce récréatif extérieur	C6		√ B		√ C	
<b>INDUSTRIE</b>						
Laboratoires et établissements de recherche	I1					
Industrie légère	I2					
Industrie lourde	I3					
Extractive	I4					
<b>PUBLIC</b>						
Service public de plein air	P1					
Service public institutionnel et administratif	P2					
Service public institutionnel imposant	P3					
Service public d'utilité	P4					
<b>CONSERVATION</b>						
Conservation / catégorie 1	Co1					
Conservation / catégorie 2	Co2					
<b>AGRICULTURE</b>						
Agriculture avec sol	A1					
Agriculture sans sol	A2					
Autres types d'élevage	A3					
Fermette	A4					
Dressage et pension d'animaux	A5					
<b>FORESTERIE</b>						
Exploitation forestière	F1					
Sylviculture	F2					
Usages spécifiquement permis						
Usages spécifiquement exclus						
<b>NORMES</b>						
<b>TERRAIN</b>						
Superficie (m2)	min.	5000			5000	
Profondeur (m)	min.					
Frontage (m)	min.					
<b>STRUCTURE</b>						
Isolée			√			
Jumelée						
Contiguë						
<b>MARGES</b>						
Marge avant (m)	min.	6	6		6	
Marges latérales (m)	min.	2	2		2	
Marge latérales totales (m)	min.					
Marge arrière (m)	min.	2	2		2	
<b>ÉDIFICATION DES BÂTIMENTS</b>						
Hauteur (étage)	min.					
Hauteur (étage)	max.	2	2		2	
Superficie d'implantation (m2)	min.					
Largeur (m)	min.					
<b>RAPPORTS</b>						
Logement / bâtiment	max.	PIIA-04	PIIA-04		PIIA-04	
Coefficient d'occupation du sol (COS)	max.					
Coefficient d'emprise au sol (CES) (%)	max.					
Espace naturel (%)	min.					
<b>DISPOSITIONS SPÉCIALES</b>						
PIIA						
Autres articles						

**ZONE : REC-09**

SERVICES	
Aqueduc	
Égout	

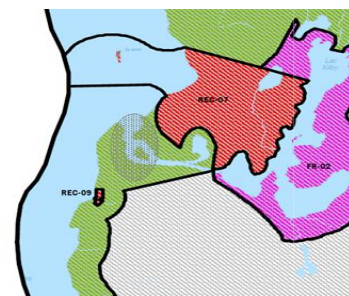
**NOTES**

(1) un seul logement par bâtiment résidentiel

**DISPOSITIONS SPÉCIALES**

**AMENDEMENTS**

Date	No règlement	Par
2019/07	2019-341	a.15
2022/07	2022-432	a.14



**CLASSE ET GROUPE D'USAGE**

HABITATION						
Unifamiliale	H1					
Bifamiliale et trifamiliale	H2					
Multifamiliale	H3					
Multifamiliale d'envergure	H4					
Maison mobile	H5					
Projet intégré d'habitation	H6	√(1)				

COMMERCE						
Commerces et services	C1					
Commerce de détail de petite surface	C2					
Commerce de détail de grande surface	C3					
Commerce artériel lourd	C4					
Commerce récréatif intérieur	C5	√ C				
Commerce récréatif extérieur	C6	√ B		√ C		

INDUSTRIE						
Laboratoires et établissements de recherche	I1					
Industrie légère	I2					
Industrie lourde	I3					
Extractive	I4					

PUBLIC						
Service public de plein air	P1					
Service public institutionnel et administratif	P2					
Service public institutionnel imposant	P3					
Service public d'utilité	P4					

CONSERVATION						
Conservation / catégorie 1	Co1					
Conservation / catégorie 2	Co2					

AGRICULTURE						
Agriculture avec sol	A1					
Agriculture sans sol	A2					
Autres types d'élevage	A3					
Ferme	A4					
Dressage et pension d'animaux	A5					

FORESTERIE						
Exploitation forestière	F1					
Sylviculture	F2					

Usages spécifiquement permis						
Usages spécifiquement exclus						

**NORMES**

TERRAIN						
Superficie (m <sup>2</sup> )	min.	5000			5000	
Profondeur (m)	min.					
Frontage (m)	min.					

STRUCTURE						
Isolée		√				
Jumelée						
Contiguë						

MARGES						
Marge avant (m)	min.	6	6		6	
Marges latérales (m)	min.	2	2		2	
Marge latérales totales (m)	min.					
Marge arrière (m)	min.	2	2		2	

ÉDIFICATION DES BÂTIMENTS						
Hauteur (étage)	min.					
Hauteur (étage)	max.	2	2		2	
Superficie d'implantation (m <sup>2</sup> )	min.					
Largeur (m)	min.					

RAPPORTS						
Logement / bâtiment	max.					
Coefficient d'occupation du sol (COS)	max.					
Coefficient d'emprise au sol (CES) (%)	max.					
Espace naturel (%)	min.					

DISPOSITIONS SPÉCIALES						
PIIA		PIIA-04	PIIA-04		PIIA-04	
Autres articles						

**ZONE : REC-10**

SERVICES			
Aqueduc			
Égout			

**NOTES**

(1) un seul logement par bâtiment résidentiel

**DISPOSITIONS SPÉCIALES**

**AMENDEMENTS**

Date	No règlement	Par
2019/07	2019-341	a.15
2022/07	2022-432	a.14

